

تم تصوير هذا
الكتاب من نسخة
المكتبة القادرية



اطليس

سب عشتار

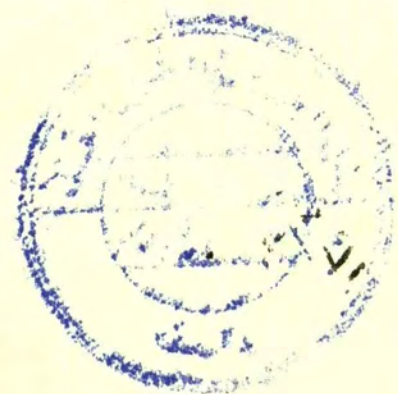
المدرسة المرصانية



مكتبة
الدرسة القادرية
العامه

بغداد

٢٢٦٨



اطلس

صدقة فرجاءة
الى مكتبة المدرسة القادرية
مع اخفى التناج
٥٤٧/٥

بغداد

لواضعه

الدكتور احمد سوسه



حقوق الطبع والنقل والترجمة محفوظة

بِسْمِ اللَّهِ الرَّحْمَنِ الرَّحِيمِ

الحمد لله الذي هدانا لهذا
ما كنا لنهتدي لولا أن هدانا الله

بِسْمِ اللَّهِ الرَّحْمَنِ الرَّحِيمِ

بِسْمِ اللَّهِ الرَّحْمَنِ الرَّحِيمِ

بِسْمِ اللَّهِ الرَّحْمَنِ الرَّحِيمِ

فهرس الخرائط والجداول

الصفحة	
١	المقدمة
٣٠٢	خارطة بغداد قبل المنصور أو منطقة بغداد في اواخر العهد الساساني وأوائل العهد الاسلامي
٥٠٤	خارطة بغداد في أول ادوارها العباسية ١٥٠-٣٣٤ هـ (٧٦٧-٩٤٦ م)
٦	فهرس الاسماء القديمة الواردة في خارطة بغداد في أول ادوارها العباسية
٧	مدينة المنصور المدورة
٩٠٨	خارطة بغداد في الدور البويهي ٣٣٤-٤٤٧ هـ (٩٤٦-١٠٥٥ م)
١٠	خارطة بغداد في الدور السلجوقي وأخر العهد العباسي ٤٤٧-٦٥٦ هـ (١٠٥٥-١٢٥٨ م)
١١	خارطة بغداد في العهد العباسي كما رسمها «لحسرانج»
١٢	صورة بغداد في عهد السلطان سليمان القانوني كما رسمها نصحوح المطرفي سنة ٩٤٤ هـ (١٥٣٧ م)
١٣	صورة بغداد كما رسمها «تأثيرنييه» سنة ١٠٨٧ هـ (١٦٧٦ م)
١٤	خارطة بغداد كما رسمها «نيدهور» سنة ١١٨٠ هـ (١٧٦٦ م)
١٥	خارطة بغداد كما وضعها ورسمها «فيلكس جونس وكولينكوود» سنة ١٢٧٠-١٢٧١ هـ (١٨٥٣-١٨٥٤ م)
١٦	خارطة بغداد كما وضعها ورسمها معالي السيد رشيد الخوجه سنة ١٣٢٦ هـ (١٩٠٨ م)
١٧	خارطة بغداد كما وضعها «سار وهرزفلد» في اوائل القرن العشرين
١٨	خارطة بغداد الحديثة حسب حدود امانة العاصمة
١٩	خارطة بغداد الحديثة والنواحي المجاورة
٢٠	خارطة محلات بغداد
٢١	جدول المساحات والسكان لمحلات بغداد
٢٢	خارطة محلات الأعظمية
٢٣	جدول المساحات والسكان لمحلات الأعظمية والكرادة الشرقية
٢٤	خارطة محلات الكاظمية
٢٥	جدول المساحات والسكان لمحلات الكاظمية
٢٧٠٢٦	خارطة سداد مدينة بغداد الواقعة من الفيضان وارتفاعاتها مع مستويات المدينة في مختلف نواحيها
٢٨	خارطة المواقع التاريخية لمدينة بغداد
٢٩	الملحق الأول - الخلفاء العباسيون وتواريخ حكمهم في بغداد
٣٠	الملحق الثاني - المغول والفرس والترك وتواريخ حكمهم في بغداد
٣٢-٣٠	الملحق الثالث - الحوادث المهمة في تاريخ بغداد

أَعَايَنَتْ فِي طُولِ مِنَ الْأَرْضِ وَالْعَرَضِ كَبَغْدَادَ دَارًا إِنَّمَا جَنَّةُ الْأَرْضِ
صَفَا الْعَيْشُ فِي بَغْدَادَ وَأَخْضَرَ عُرُودَهُ وَعَيْشٌ سِوَاهَا غَيْرُ صَافٍ وَلَا غَضِ
تَطُولُ بِهَا الْأَعْمَارُ إِنَّمَا غَدَاءُهَا مَرِيٌّ وَبَعْضُ الْأَرْضِ أَمْرٌ مِنْ بَعْضِ

« عمارة بن عقيل اليربوعي »

بِسْمِ اللَّهِ الرَّحْمَنِ الرَّحِيمِ

كنت قد شرعت في العام الماضي في وضع كتاب يبحث عن خطط مدينة بغداد القديمة وعن اهم المواقع التاريخية فيها وكنت قد عززته بخرائط مفصلة تبين تلك المواقع كاتين الانهر والجداول القديمة لتلك المنطقة ، وقد اعتمدت في ذلك على المصادر الموثوقة بها في هذا الموضوع بالاضافة الى خبرتي الشخصية بشؤون رى هذه البلاد ، غير ان بعض الاخوان المنشوقين الى هذا الموضوع التخ على في طبع الخرائط مستقلة قبل طبع الكتاب ، فوضعت هذا الاطلس تلبية لتلك الرغبة وسميتة "اطلس بغداد" وقد رتبته الخرائط الواردة فيه حسب ادوارها التاريخية : فالاولى تصورها منطقة بغداد كما كانت عليه في اواخر العهد الساساني واوائل العهد الاسلامي ، اي قبل ان يقيم المنصور مدينته المدورة هناك ، وفيها بيان لشبكة الانهر والحقول الزراعية ومواضع القرى في ذلك العهد ، ومن الواضح ان هذه الخارطة هي الاساس لدراسة تاريخ خطط بغداد ، والثانية تصورها مدينة بغداد من تاريخ انشائها على عهد المنصور في سنة ١٥٠ هـ الى بداية الدور البويهي في سنة ٣٣٤ هـ (٧٦٧-٩٤٦ م) وفي هذا الدور بلغت المدينة اوج غزها ونوسها ، والثالثة تصورها العهد البويهي الذي يمتد من سنة ٣٣٤ هـ الى سنة ٤٤٧ هـ (٩٤٦-١٠٥٥ م) ؛ والرابعة تصورها العهد السلجوقي واخر العهد العباسي الذين يمتدان من سنة ٤٤٧ هـ حتى سقوط الخلافة العباسية في سنة ٦٥٦ هـ (١٠٥٥-١٢٥٨ م) وقد وضع لكل من الخرائط فهرس يضمن الاسماء القديمة الواردة فيها وهو على شكل دليل لتلك الاسماء بالنسبة الى المربعات التي تقع فيها . وفي الاطلس عدة خرائط تاريخية وضعت بعض المستشرقين والسياح الذين متروا هذه المدينة في فترات مختلفة . وهناك عدة خرائط اخرى لمدينة بغداد الحديثة تتناول تفاصيل تقسيماتها الادارية ومحلاتها ومساحات تلك المحلات وسكانها ، كان هناك خارطة لسداد المدينة مع مستوياتها ومستويات مختلف انحاء المدينة وخارطة للمواقع التاريخية . لقد وضع العلامة لي سترايخ صاحب كتاب (بغداد في عهد الخلافة العباسية) يضع خرائط لمدينة بغداد القديمة الان هذه الخرائط ليست الامرسومات تقريبية غير مستندة الى تدقيق موضعي . ومع تقديري واكباري لجهود هذا الجاهل الشهير فان الاساس الذي استند اليه في تخطيطه لمدينة غير صحيح ، وذلك لانه اتخذ هذا التخطيط اساسا لمجاري الانهر واتجاهاتها فتصور هذه المجاري على شكل دائري يدور حول المدينة (راجع خارطته على ص ١١) ، في حين ان القاعدة على نقيض هذا اذ ان مجاري الانهر هي الاساس لتخطيط المدينة وخاصة بالنسبة الى العراق فتخطيط المدن القديمة فيه كان دائما يتبع اتجاهات الانهر التي هي منبع الحياة ومحور العمران . ويؤيد ذلك ان هذه الانهر كانت موجودة قبل انشاء المدينة ولا تزال آثارها باقية الى اليوم . وهذا الخطأ الاساسي في تخطيط مجاري الانهر جره الى ارتكاب اخطاء اخرى كثيرة فيما يتعلق بتعيين بعض المواضع الاثرية المهمة ، منها تعيين موقع قرية (المخول) فانه رسمها في غير موضعها الحقيقي . ثم انه عندما افترض لمقبرة الشيخ جنيد (مقبرة الشونيزية) قال « انه لم يبق اي اثر لهذه القبور في الوقت الحاضر » وراح يسير وراء خياله في تعيين موقعها فتصورها في موضع يقع على بعد مسافة اكثر من كيلومترين الى الجنوب الشرقي من موضعها الحقيقي (راجع خارطته على ص ١١) ، مع ان هذه المقبرة لا تزال موجودة حتى يومنا هذا ، وقد قاده هذا الوهم الى الوقوع في اخطاء اخرى فيما يتعلق بتعيين المواقع المجاورة لتلك المقبرة . وقد اخطأ ايضا في تعيين موضع (مسجد المنطقة) (قرية سونايا القديمة) ظننا منه انه لم يبق له اثر في حين ان المسجد المذكور لا يزال موجودا حتى اليوم ، وقد وقع في الاخطاء نفسها فيما يتعلق بالمواضع المجاورة لهذا المسجد ، وقد ذكرت هذه الاخطاء كلها في كتابي الذي وضعته عن تاريخ خطط بغداد .

وفي ختام هذه الكلمة اود ان اتقدم بالشكر الجزيل لمن امدني بنفقات طبع هذا الاطلس راجيا ان يتاح لي طبع الكتاب الملحق به في اقرب فرصة .

بغداد شوال ١٣٧١
تموز ١٩٥٢

محمد سوسنة

منطقة بغداد

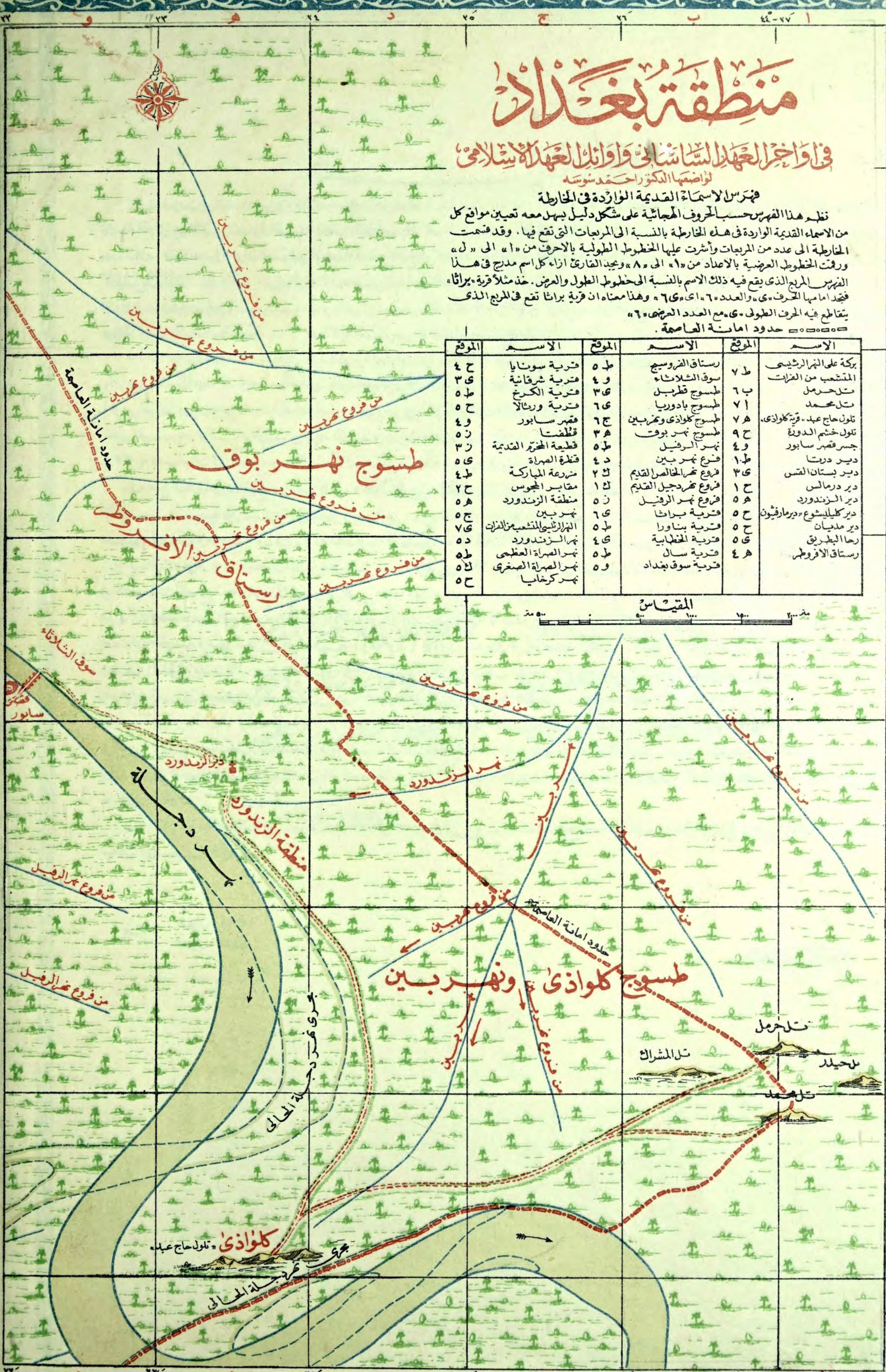
في واجزائها العديدة الشاسعة وأوائل العهد الإسلامي
لواضعها الدكتور أحمد سوسة

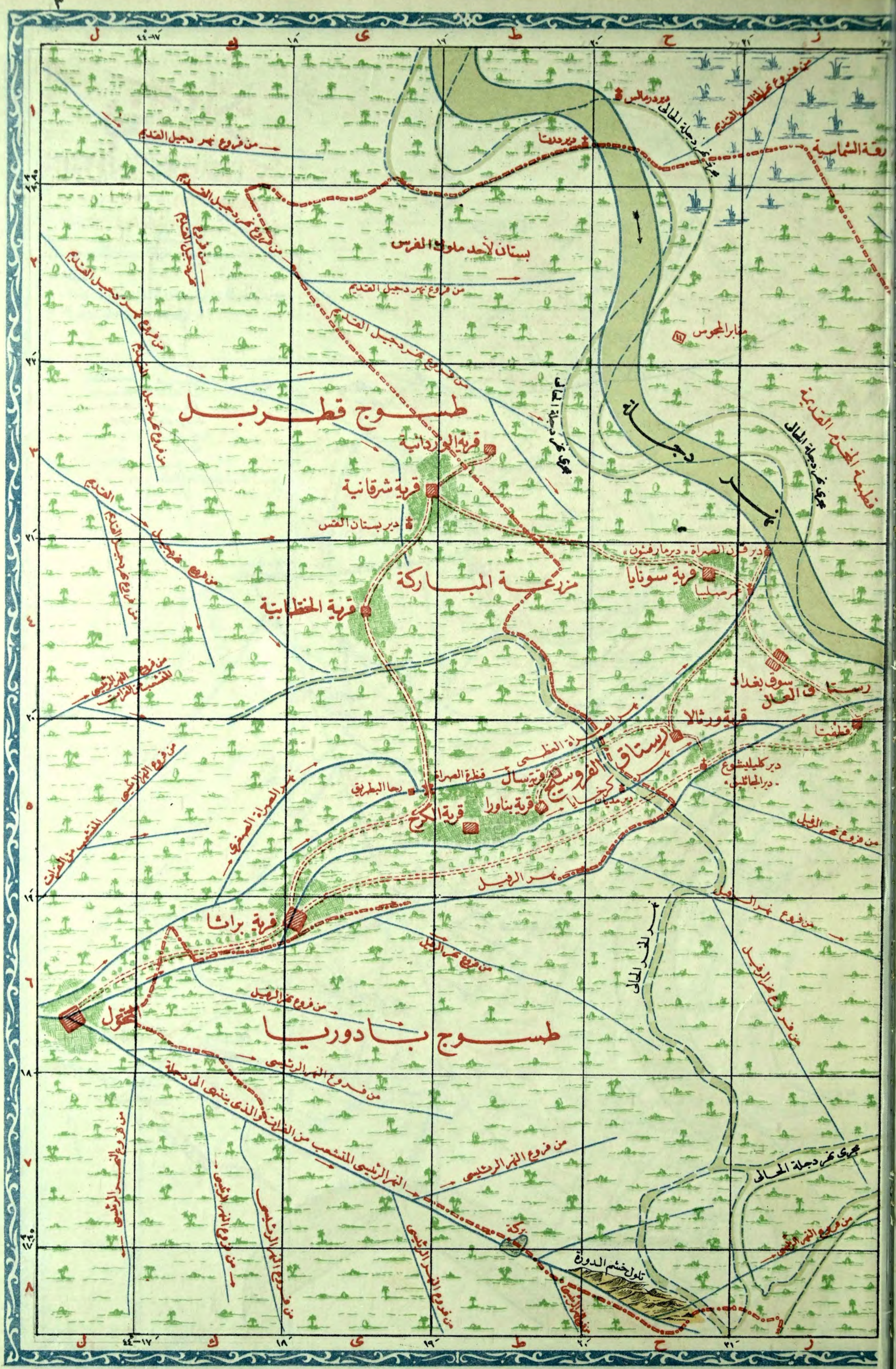
فهرس من الاسماء القديمة الواردة في الخارطة

نظر هذا الفهرس حسب الحروف الهجائية على شكل دليل يسهل معه تعيين مواقع كل من الاسماء القديمة الواردة في هذه الخارطة بالنسبة الى المربعات التي تقع فيها. وقد قسمت الخارطة الى عدد من المربعات وأسرت عليها الخطوط الطولية والاحرف من «ا» الى «ل» ورفقت الخطوط العرضية بالاعداد من «١» الى «٨» ويحدد القارئ ازاء كل اسم مدرج في هذا الفهرس المربع الذي يقع فيه ذلك الاسم بالنسبة الى خطوط الطول والعرض. هذا مثلاً قرية «براثا» فيجد امامها الحرف «ي» والعدد «٦٥» اي «٦٥ي» وهذا معناه ان قرية براثا تقع في المربع الذي يتقاطع فيه الحرف الطولي «ي» مع العدد العرضي «٦٥» حدود امانة العاصمة.

الموقع	الاسم	الموقع	الاسم	الموقع	الاسم
٤ ج	قرية سونايا	٥ ط	رساق الفروسيج	٧ ط	بركة على النهر الرئيسي
٣ ي	قرية شرفانية	٤ و	سوق الشلثاء	٦ ب	المتشعب من الفرات
٥ ط	قرية الكرخ	٣ ي	طسوج قطربل	٦ ب	تل حرميل
٥ ح	قرية وراثالا	٦ ي	طسوج بادوريا	٧ ا	تل محمد
٤ و	قصر سابور	٦ ج	طسوج كلوازي ونهر بين	٧ هـ	تلون حاج عبد - قرية كلوازي
٥ ز	قطفشتا	٣ هـ	طسوج نهر بوقت	٩ ح	تلون خشم الدونغ
٣ ي	قطعة الخيرة القديمة	٥ ط	نهر الرفيل	٤ و	جسر قصر سابور
٥ ي	قطعة الصراة	٤ د	فروع نهر بين	١ ط	دير دروتا
٤ ط	منزعة المباركة	٢ ك	فروع نهر الخالص القديم	٣ ي	دير بستان القس
٢ ح	مقابر الجوس	١ ك	فروع نهر دجيل القديم	١ ح	دير درمالس
٥ هـ	منطقة الزندورد	٥ ز	فروع نهر الرفيل	٥ هـ	دير الزندورد
٥ ج	نهر بين	٦ ي	قرية براثا	٥ ح	دير كليليسوع «دير مارقيون»
٧ ي	النهر الرئيسي المشعب من الفرات	٥ ط	قرية بناورا	٥ ح	دير مديان
٥ د	نهر الزندورد	٤ ي	قرية الخياطية	٥ ي	رها البطريق
٥ ط	نهر الصراة العظمى	٥ ط	قرية سال	٤ هـ	رساق الافروطر
٥ ل	نهر الصراة الصغرى	٥ و	قرية سوق بغداد		
٥ ح	نهر كرخايا				

المقياس
٢٠٠٠ م
١٥٠٠ م
١٠٠٠ م
٥٠٠ م





بغداد

في اول ايامها القبايلى

١٥٠-٢٣٤ هـ (٧٦٧-١٢٤٦ م)

من وضع الكونون احمد شوستة

المقياس

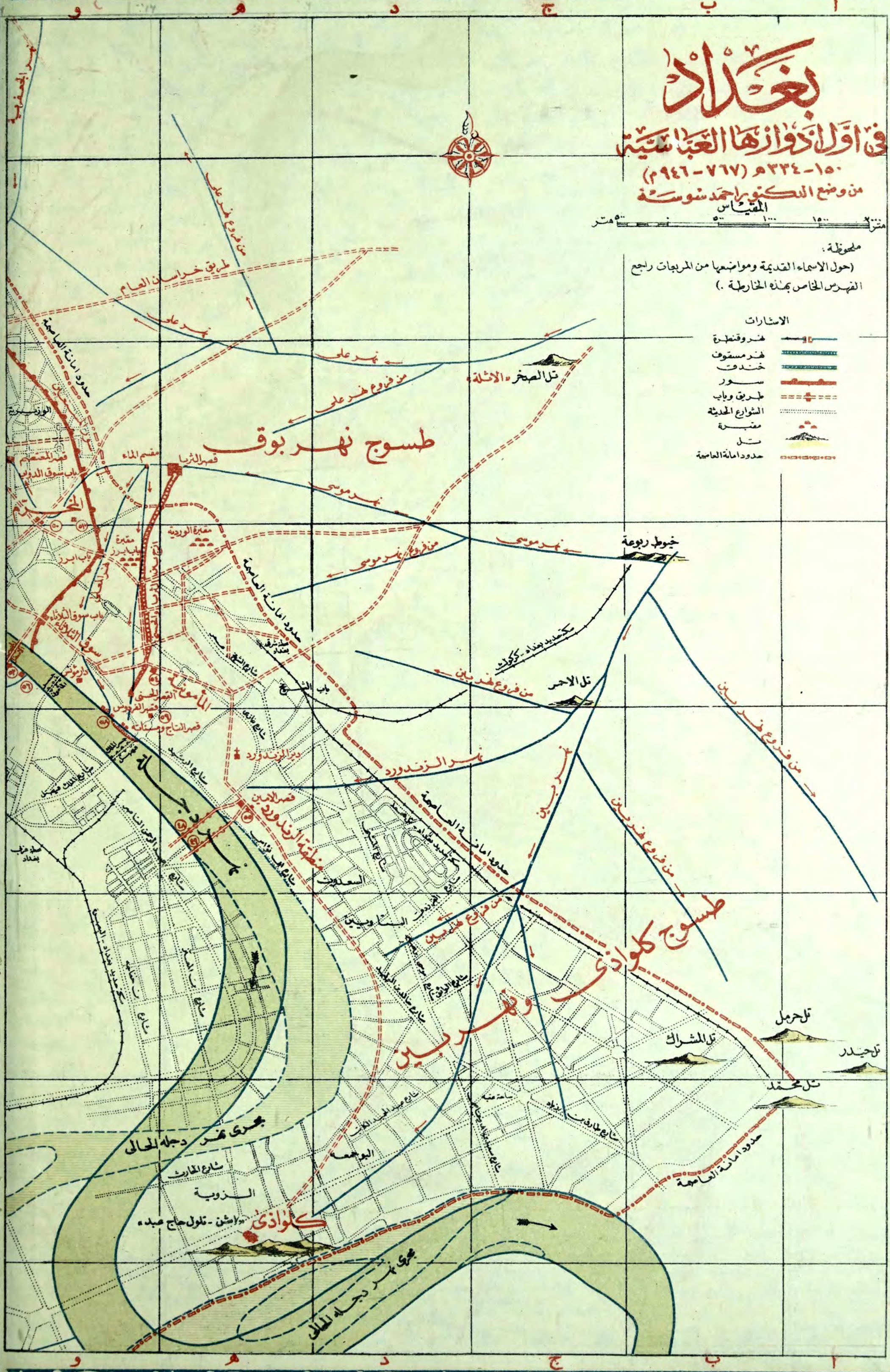
٥٠٠ ١٠٠٠ ١٥٠٠ ٢٠٠٠ متر

ملصوقة:

(حول الاسماء القديمة ومواضعها من المربعات راجع الفهرس الخاص بهذه الخارطة.)

الاشارات

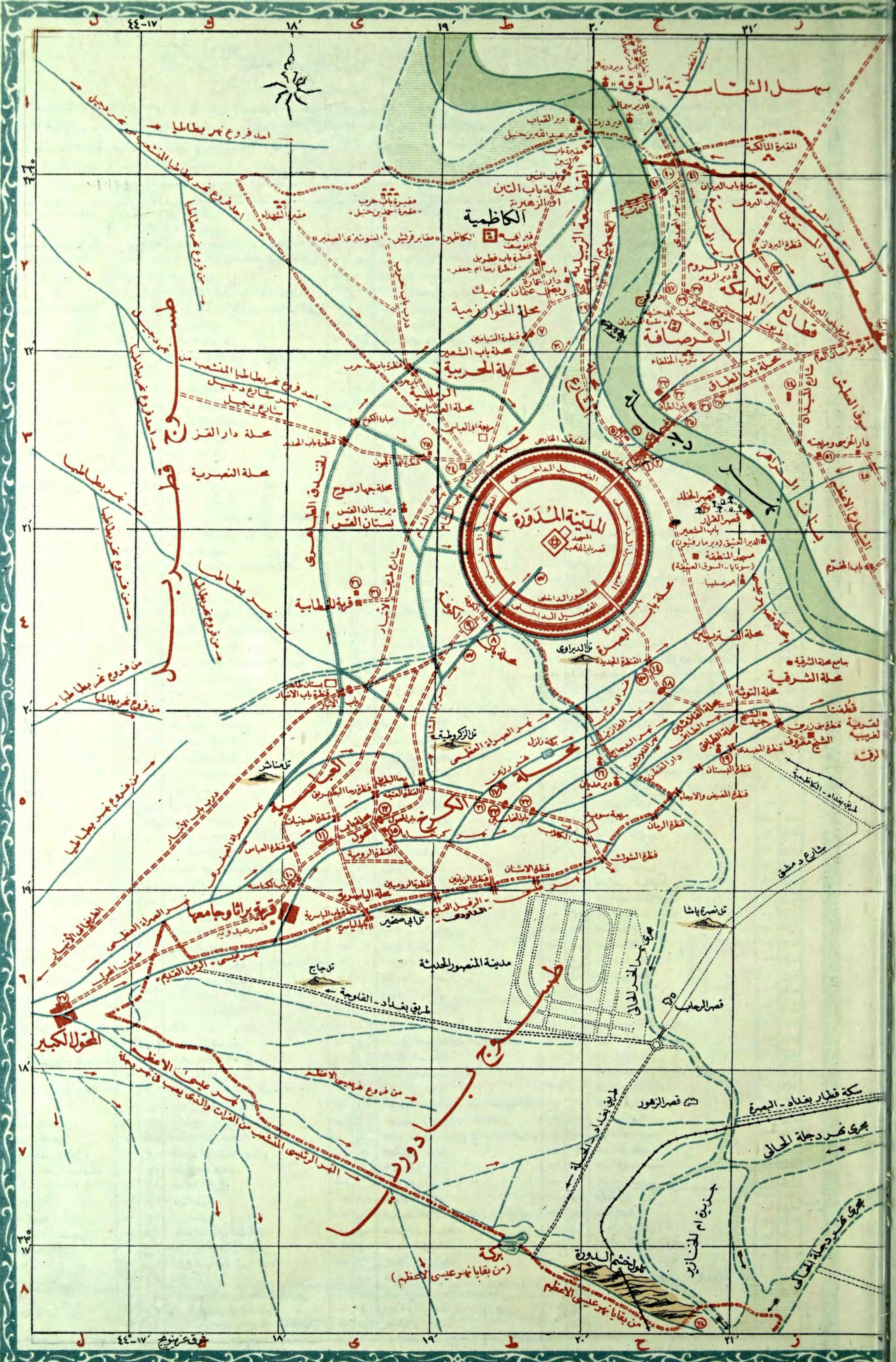
- نهر و قنطرة
- نهر مستقوف
- خندق
- سور
- طريق و باب
- الشوارع الحديثة
- مقبرة
- تل
- حدود امانة العاصمة



طسوج نهر بوق

طسوج كلواذى

كلواذى



٤٤-١٧ ط ١٩ ٢٠ ٢١ ٢٢



مدينة المدونة
المسجد
قصر الملك

٤٤-١٧ ط ١٩ ٢٠ ٢١ ٢٢

بركة (من بقايا نهر عيسى الأعظم)

سكة قطار بغداد - البصرة

بحري خردجلة الحالى

قصر الزهور

سجن ام النصارى

مجلس الوزراء

من بقايا نهر عيسى الأعظم

مدينة المنصور الحديثة

طريق بغداد - القلعة

تدجاج

قصر عيسى

من فروع نهر عيسى الأعظم

النهر الرئيسي المنسوب من الفرات والذي يسب في نهر عيسى

الحول الكبير

من فروع نهر عيسى الأعظم

قصر عيسى

من فروع نهر عيسى الأعظم

قصر عيسى

من فروع نهر عيسى الأعظم

قصر عيسى

من فروع نهر عيسى الأعظم

قصر عيسى

من فروع نهر عيسى الأعظم

٢٢
٢١
٢٠
١٩
١٨
١٧
١٦
١٥
١٤
١٣
١٢
١١
١٠
٩
٨
٧
٦
٥
٤
٣
٢
١

٢٢
٢١
٢٠
١٩
١٨
١٧
١٦
١٥
١٤
١٣
١٢
١١
١٠
٩
٨
٧
٦
٥
٤
٣
٢
١

٤٤-١٧ ط ١٩ ٢٠ ٢١ ٢٢

٤٤-١٧ ط ١٩ ٢٠ ٢١ ٢٢

فهرس الاسماء القديمة الواردة في خارطة بغداد

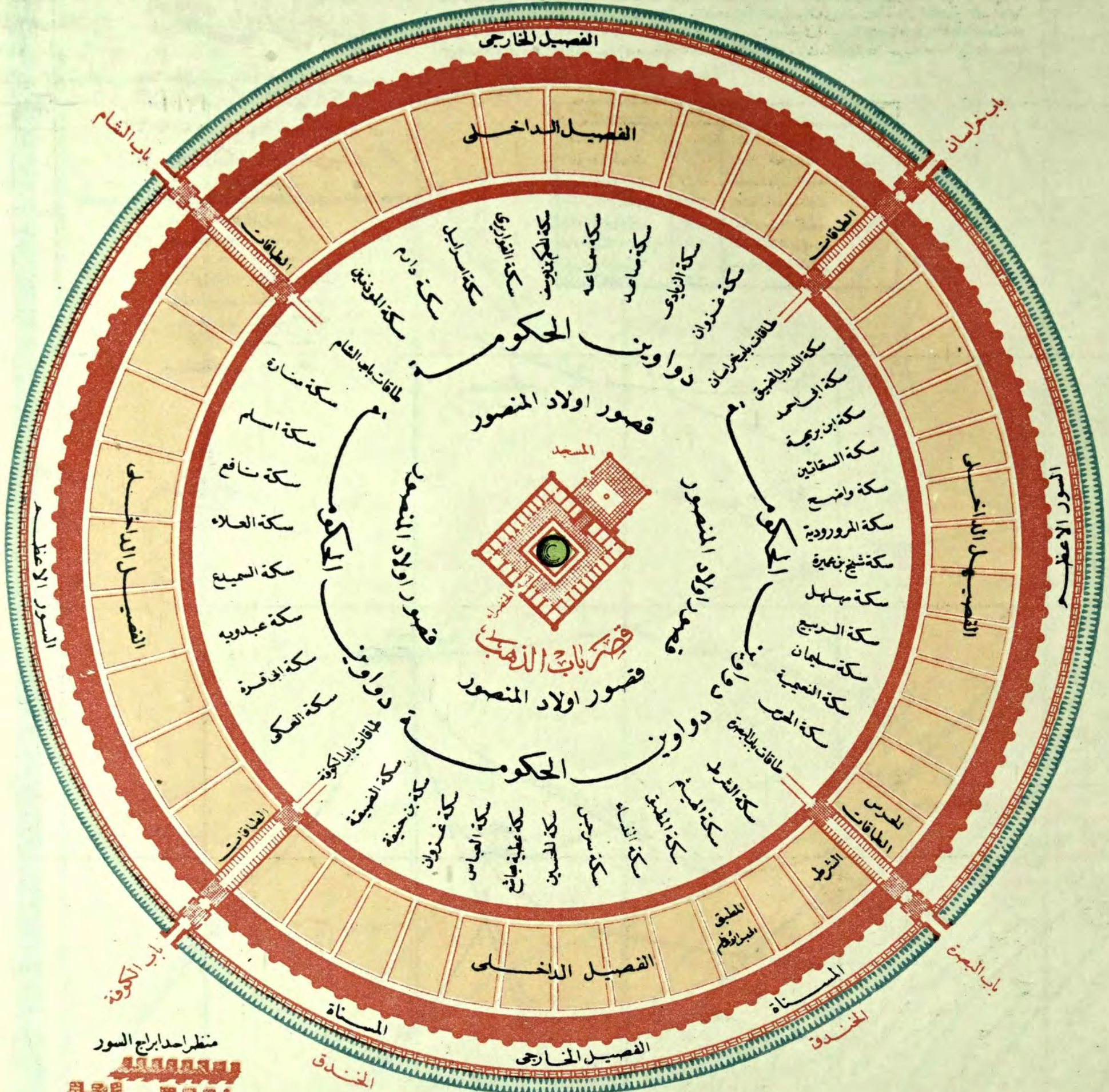
في اول ادوارها العباسية [١٥٠-٣٣٤] (٧٦٧-٩٤٦م)

نظم هذا الفهرس للاسماء القديمة الواردة في خارطة بغداد في اول ادوارها العباسية على نمط فهرس الاسماء الواردة في خارطة بغداد في اواخر العهد الساساني واوائل العهد الاسلامي وذلك فيما يخص بتعيين مواقع كل من الاسماء بالنسبة الى المربعات التي تقع فيها. وقد اضيف في هذا الفهرس ارقام الاسماء المدونة على الخارطة، تلك الاسماء التي تذكر كتابتها عليها لضيق المجال فاعطيت لها ارقام على الخارطة بدلاً من كتابتها عليها. خذ مثلاً «جامع الرصافة الكبير» فبجانبه الرقم (٣٣) الدال على اسمه والحرف (ح) والعدد (٣) يحددان موضعه بالنسبة الى المربعات، وهذا معناه ان جامع الرصافة الكبير الذي اشير اليه على الخارطة برقم (٣٣) يقع في المربع الذي يتقاطع فيه الحرف الطولي (ح) مع العدد العرضي (٣).

الاسم	الرقم	الموقع	الاسم	الرقم	الموقع	الاسم	الرقم	الموقع
ابورابعة - راجع قبر عبد الله العلوي	٣٤	٢٢	دار الرقوق	٧	٢٢	محلة الرصافة	١	٢٢
الاشئلة - راجع قرية الاشئلة	-	٣٢	دار الروميين	١٥	٥	محلة الرملية	٢	٣٤
الأرجح بين قصر الزبير والحسيني	-	٥٨	دار الروم في بغداد الشرقية - راجع محلة دار الروم	٢٢	٥	محلة الشرقية	٥	٢٥
احمد بن حنبل - راجع مقبرة باب حرب	-	٢٥	دار سعيد الخطيب عند قرية شرقاينة القديمة	٢٥	٢٥	محلة الشماسية	٣	٣٢
اشنن - تلون - حاج عبد	-	٧٥	دار الشعيرة	٥٩	٥٩	محلة الطبايع	٦	٦٤
اصطبلات الخليفة	١	٣	دار صناعة الجسر ومجلس الشرطة	٢	٢	محلة العباسيين	٤	٤٥
باب ابرز - راجع مقبرة باب ابراهيم	-	٤٥	دار المسيب وجامع المسيب ذوالمنارة الطويلة	٨	٨	محلة القرية الغربية	٣	٣٥
باب الأنبار	-	٤٥	دار وضاح	١٣	٤٣	محلة قصر عيسى	٧	٧٥
باب البردان	-	٢	درب الاقصاص	٣١	٤٤	محلة القلاطين	٣	٣٤
باب البصرة	-	٤٢	درب باب الأنبار - راجع شارع طريق الأنبار	-	٥٥	محلة الكرخ	٣	٣٢
باب التنين	-	٢٢	درب باب حرب	-	٢٥	محلة المأمونية	٣	٣٢
باب الجسر	٤٢	٢٢	درب نهر المهدي	-	٢٢	محلة الخنجر	٥	٥٨
باب الحديد	-	٣٥	الدور وقصر جعفر البرمكي	٣٧	٢٢	محلة الياسرية	٤	٤٦
باب خراسان في مدينة المنصور	-	٣	دير بستان القدس	-	٣٥	المحوّل الكبير - راجع بلدة المحوّل الكبير	٥	٥٥
باب خراسان في بغداد الشرقية	٤٦	٢	دير دروتا	-	١٢	مدينة المنصور المدونة	٣	٣٨
باب سوق الثلاثاء	-	٤	دير درمالس	-	١٢	مربعة باب الكوفة	١	٤
باب سوق الدواب	-	٣	دير الروم في بغداد الشرقية	-	٢٢	مربعة الخزيم - راجع دار الخزيم ومربطته	١	٢
باب الشام في مدينة المنصور	-	٣	دير الزندورد	-	٥٨	مربعة سويد	٣	٣٢
باب الشعير	-	٢	دير سمالو	-	١٢	مسجد ابن رعيان ومسجد الانباريين	٧	٧٥
باب الشماسية	٤٠	١	الدير العتيق عند قرن الصهراء - دير مار قوشون	٤٠	٤٠	مسجد البخارية	٦	٦٤
باب الطلاق	-	٢	دير العذارى - راجع قطيعة النصارى ودير العذارى	١٦	٥٢	مسجد قصر وضاح	٣	٣٢
باب قطربيل	-	٢	دير القباب	-	١٦	مسجد المنقطة - سوناييا - السوق العتيقة	٦	٦٤
باب الكرخ	٢٣	٥	دير كليشوع - دير الجاشليق	١٩	٥٢	مشهد ابي حنيفة - مقبرة الخيزران	٣	٣٢
باب كلوازح	-	٥٥	دير مديان	-	٥٢	مقابر قريش - راجع الكاظميين	٤	٤٦
باب الكناسة	-	٥	رها البطريق	-	٥	مقبرة احمد بن حنبل - راجع مقبرة باب حرب	٤	٤٦
باب الكوفة	-	٤	رقعة الشماسية - راجع سهل الشماسية	-	٤	مقبرة باب ابرز	٤	٤٦
باب الخنجر	-	٤	الزنزورد - راجع منطقة الزندورد	-	٤	مقبرة باب البردان	٤	٤٦
الباب المقبرة الكبير	٥٠	٣	سهل الشماسية	-	٣	مقبرة باب التنين - مقبرة عبد الله بن حنبل	٤	٤٦
باب الخاسين	-	٥	السور الداخلي في مدينة المنصور	-	٥	مقبرة باب حرب - مقبرة احمد بن حنبل	٤	٤٦
باب الياسرية	-	٦	سور المستعين	-	٦	مقبرة باب المديرة - راجع الفخ معروف الكرخ	٤	٤٦
ركعة زلز	-	٥	سوق الثلاثاء	-	٥	مقبرة باب الكناسة	٥	٥٨
براشا - راجع جامع براشا	-	٢	سوق خالد البرمكي	٤١	٤١	مقبرة الخيزران - راجع مشهد ابي حنيفة	٤	٤٦
بستان قصر الخلد	٢٠	٣	سوق خضير	-	٣	مقبرة الشهداء	٤	٤٦
بستان الزاهر	-	٣	سوق السلاح	٥١	٥١	مقبرة الشونيزي الصغير - راجع الكاظميين	٤	٤٦
بستان طاهر	-	٤	سوق الصماعة	٣٦	٣٦	مقبرة الشونيزي الكبير - راجع الشيخ جنيد ونبي يوشع	٤	٤٦
بلدة المحوّل الكبير	-	٦	السوق العتيقة - راجع مسجد المنقطة	-	٦	منارة الفرس	٤	٤٦
رب - قور - الخلفاء	-	٢	سوق العطش	-	٢	منطقة الزندورد	٤	٤٦
تل ابي صخير	-	٦	سوق الوراقين	١٤	١٤	موضع العرض	٤	٤٦
تل الاحمر	-	٤	سوق يحو	٢٩	٢٩	نهر ابي عتاب	٤	٤٦
تل حاج	-	٦	سوناييا - راجع مسجد المنقطة	-	٦	نهر باب الشام	٤	٤٦
تل حرمل	-	٦	سويقة ابي الورد	٢١	٢١	نهر البرازين	٤	٤٦
تل الدراويج	-	٤	سويقة نصر - راجع شارع سويقة نصر	٤٣	٤٣	نهر بيطاطيا	٤	٤٦
تل الزكروطية	-	٥	الشارع الاعظم في بغداد الشرقية	-	٥	نهر سبين	٤	٤٦
تل الصخر - راجع قرية الاشئلة	-	٣	شارع دجيل	-	٣	نهر الداودي	٤	٤٦
تل محمد	-	٧	شارع سويقة نصر	٤٣	٤٣	نهر الدجاج	٤	٤٦
تل المشراش	-	٦	شارع طريق الأنبار	-	٦	نهر رزيب	٤	٤٦
تل مناشر	-	٥	شارع الميدان	-	٥	نهر الزندورد	٤	٤٦
تل نصرة ياشا	-	٦	الشيخ جنيد ونبي يوشع - مقبرة الشونيزي الكبير	-	٦	نهر الصهراء الصغير	٤	٤٦
تلون حاج عبد - راجع اشنن حاج عبد	-	٧	الشيخ معروف الكرخي - مقبرة باب الدير	-	٧	نهر الصهراء العظمى	٤	٤٦
جامع براشا - راجع قرية براشا وجامعها	-	٦	صناعة الجسر - راجع دار صناعة الجسر	-	٦	نهر الطبايع	٤	٤٦
جامع الرصافة الكبير	٣٣	٣٣	طواف الخزان	١٨	١٨	نهر عيسى - نهر الرقيق القديم	٤	٤٦
جامع سوق الفلج - راجع القصر وجامع الخليفة القديم	٥٤	٥٤	طريق باب البردان	-	٥٤	نهر عيسى الاعظم	٤	٤٦
جامع محلة الشرقية	-	٤	طريق الجسر	-	٤	نهر القلاطين	٤	٤٦
جامع المسيب ذوالمنارة الطويلة - راجع ايضاً دار المسيب	٨	٨	طريق خراسان العام	-	٨	نهر الكرخيا	٤	٤٦
جامع المنصور في المدينة المدونة	-	٤	طريق الكوفة العام	-	٤	نهر الكلاب	٤	٤٦
الجسر الاسفل	-	٥٨	طريق المحوّل	-	٥٨	نهر المصالح	٤	٤٦
جسر الزندورد الاسفل	-	٥٨	طسوج بادوربا	-	٥٨	نهر المهدي	٤	٤٦
جسر الزندورد الاعلى	-	٥٨	طسوج قطربيل	-	٥٨	نهر موسى	٤	٤٦
جسر الشماسية - الجسر الاول	-	٥٨	طسوج كلوازح ونهرين	-	٥٨	دار فرنج	٤	٤٦
الجسر الكبير - جسر الرصافة	-	٥٨	طسوج هربوت	-	٥٨	دادخاوة	٤	٤٦
الجوسق المحدث	-	٥٨	عبارة الكوخ	-	٥٨	ربض ابي حنيفة	٤	٤٦
حلبس باب الشام	-	٢٤	العباسية	-	٢٤	ربض عثمان بن نهيك	٤	٤٦
الحرميد الطاهر	-	٢٢	عمر سليمان	-	٢٢	محلة الخوارزمية	٤	٤٦
الحنديق الخارجى لمدينة المنصور	-	٢٢	فرصة الحندق الطاهر	-	٢٢	محلة باب التنين والزهيرية	٤	٤٦
الحنديق الطاهر	-	٢٢	فرصة نهر عيسى الاعظم	-	٢٢	محلّة دار دينار	٤	٤٦
خيوط ربوعة	-	٤	فروع نهر بيطاطيا	-	٤			
دار الامير مؤنس المظفر	-	٤	فروع نهر عيسى الاعظم	-	٤			
دار البانوجة	٥٣	٣	الفصيل الداخلي في مدينة المنصور	-	٥٣			
دار الخزيم ومربطته	-	٣	قبر ابي يوسف في الكاظميين	-	٣			
دار خزيمه	٣٨	٣٨	قبر احمد بن حنبل - راجع مقبرة باب حرب	-	٣٨			

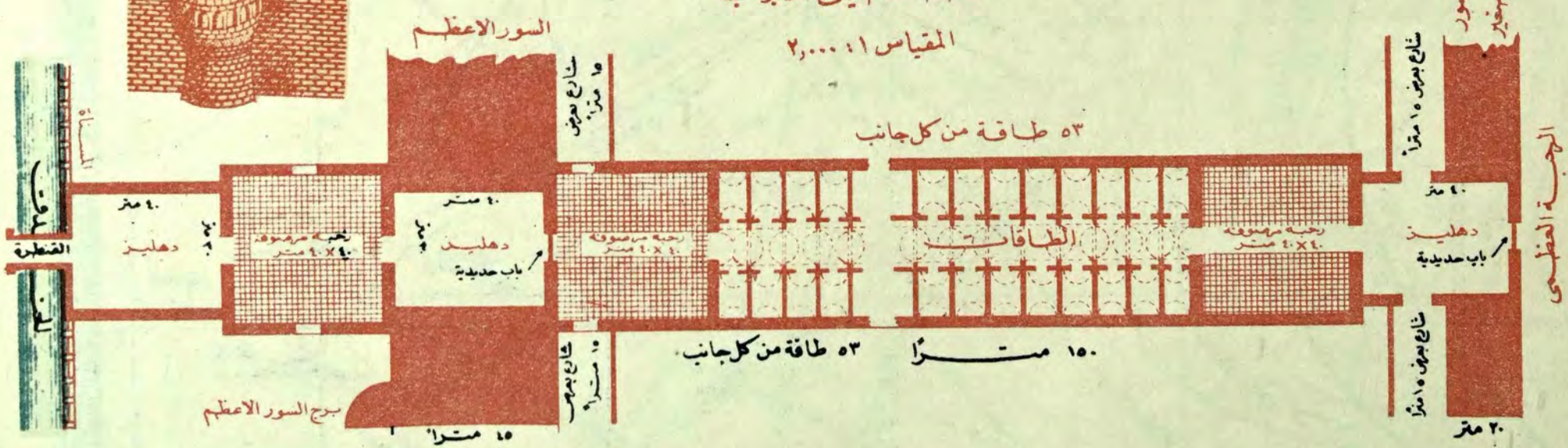
مدينة المنصور المدورة بمقياس ١٠٠٠٠

لواضعها الدكتور احمد سوسه



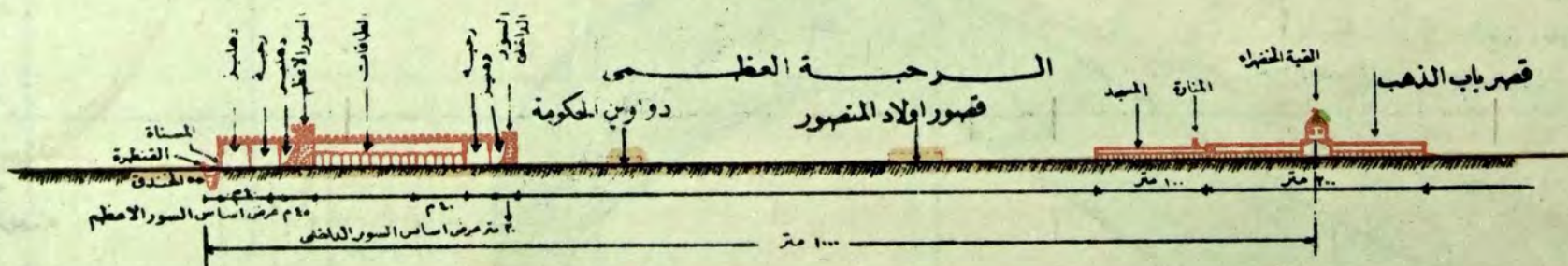
مخطط تفصيلى للابواب

المقياس ٢٠٠٠ : ١



مقطع المدينة المدورة من القصر الى الخندق

المقياس ٨٠٠٠ : ١




بغداد

في الدور البويعي

من وضع الدكتور محمد سوسة

(١٠٥٥ - ٩٤٦ هـ)

المقياس



الاشارة

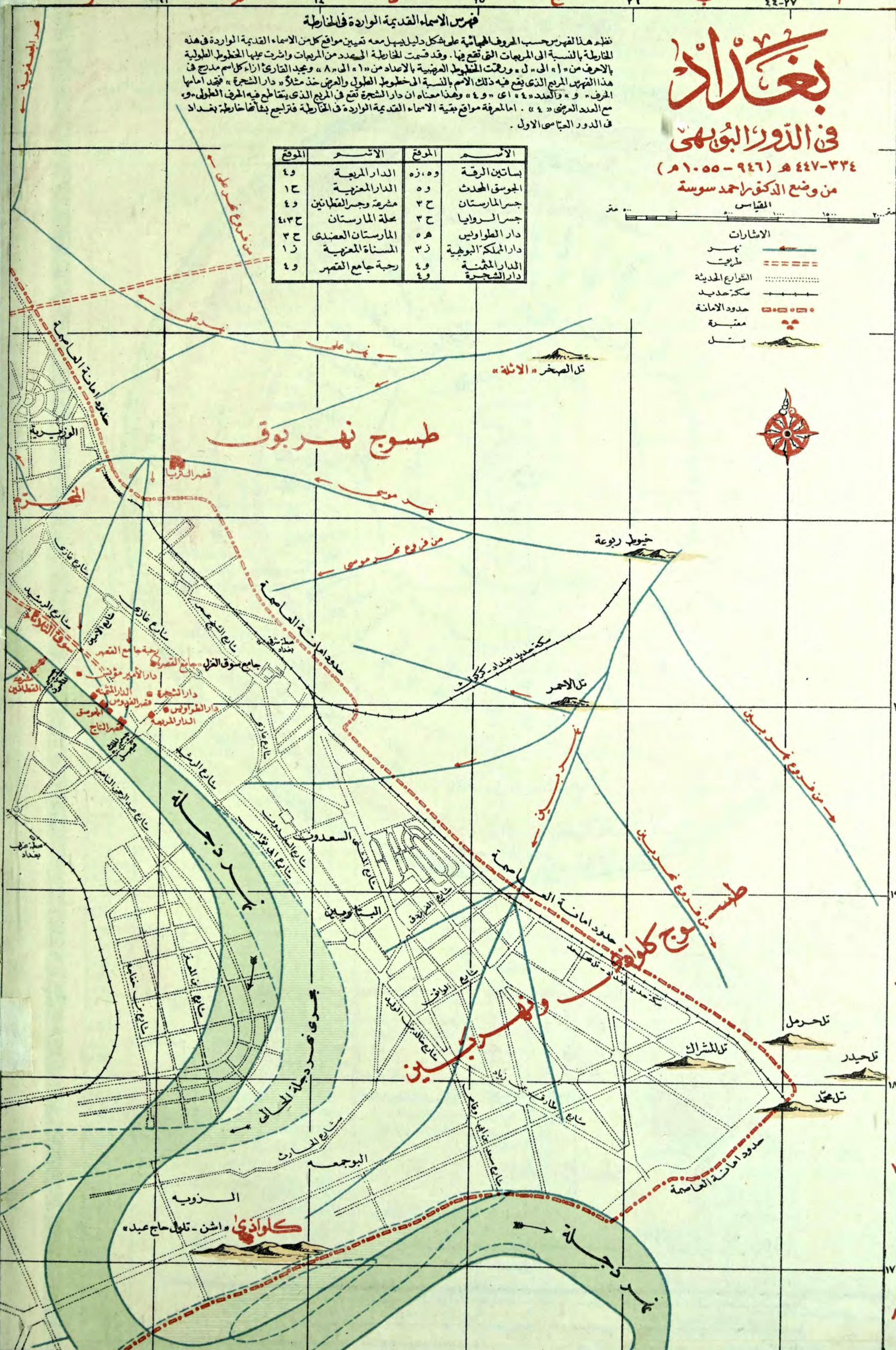
- نهر
- طريق
- الشوارع الحديثة
- سكة حديد
- حدود الامانة
- مقبرة
- تل

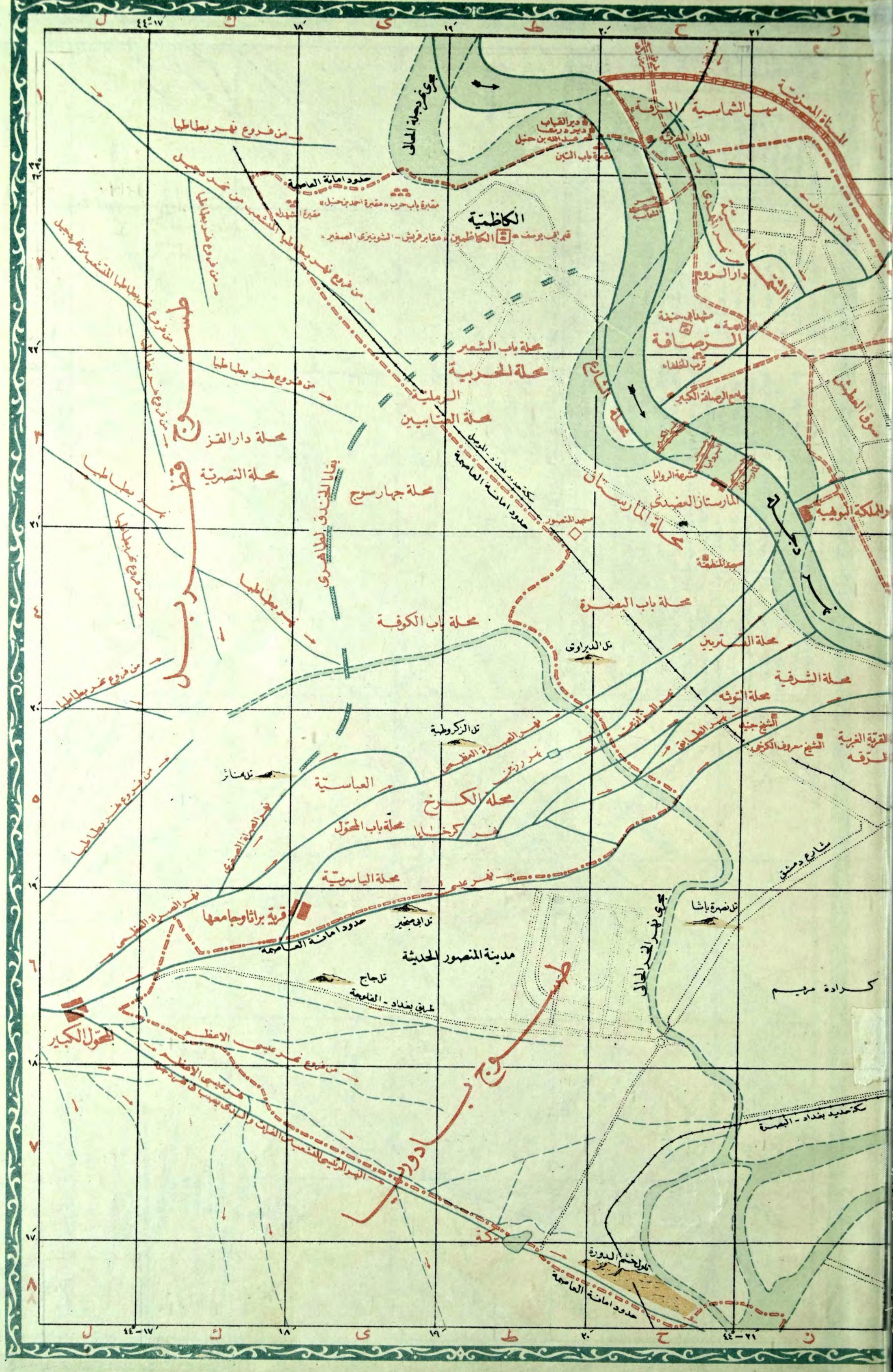


فهرس الاسماء القديمة الواردة في الخارطة

نظير هذا الفهرس حسب الحروف الهجائية على شكل دليل يسهل معه تعيين مواقع كل من الاسماء القديمة الواردة في هذه الخارطة بالنسبة الى المربعات التي تقع فيها. وقد قسمت الخارطة الى عدد من المربعات واشترت عليها الخطوط الطولية بالاحرف من «ا» الى «ل» ورسمت الخطوط العرضية بالاعداد من «١» الى «٨». ومجدد القارئ ازاء كل اسم مدرج في هذا الفهرس المربع الذي يقع فيه ذلك الاسم بالنسبة الى الخطوط الطولية والعرضية خذ مثلاً «دار الشجرة» فيجد امامها الحرف «و» والعدد «٤» اي «٤و» وهذا معناه ان دار الشجرة تقع في المربع الذي يتقاطع فيه الحرف الطولي «و» مع العدد العرضي «٤». اما المعرفة مواقع بقية الاسماء القديمة الواردة في الخارطة فتراجع بشفاهاً خارطة بغداد في الدور العباسي الاول.

الموقع	الاسم	الموقع	الاسم
٤و	الدار المربعة	٥هـ	بساتين الرقة
١ح	الدار المعزية	٥و	الجوسق المحدث
٤و	مشرفة وجسر القلبيين	٣ح	جسر المارستان
٤٣ح	محلة المارستان	٣ح	جسر الروايا
٣ح	المارستان العضدي	٥هـ	دار الطواويس
١ز	المسناة المعزية	٣ز	دار الملكة البويهية
٤و	رحبة جامع القصر	٤و	الدار الممثلة
		٤و	دار الشجرة





من فروع نهر بيطايا

من فروع نهر بيطايا

من فروع نهر بيطايا

من فروع نهر بيطايا

من فروع نهر بيطايا

من فروع نهر بيطايا

من فروع نهر بيطايا

من فروع نهر بيطايا

من فروع نهر بيطايا

من فروع نهر بيطايا

مكة المدينية

الكاظمية

مكة المدينية

مكة المدينية

مكة المدينية

مكة المدينية

مكة المدينية

مكة المدينية

مكة المدينية

مكة المدينية

مكة المدينية

مكة المدينية

مكة المدينية

مكة المدينية

مكة المدينية

مكة المدينية

مكة المدينية

مكة المدينية

مكة المدينية

مكة المدينية

مكة المدينية

مكة المدينية

مكة المدينية

مكة المدينية

مكة المدينية

مكة المدينية

مكة المدينية

مكة المدينية

مكة المدينية

مكة المدينية

مكة المدينية

مكة المدينية

مكة المدينية

مكة المدينية

مكة المدينية

مكة المدينية

مكة المدينية

مكة المدينية

مكة المدينية

مكة المدينية

مكة المدينية

مكة المدينية

مكة المدينية

مكة المدينية

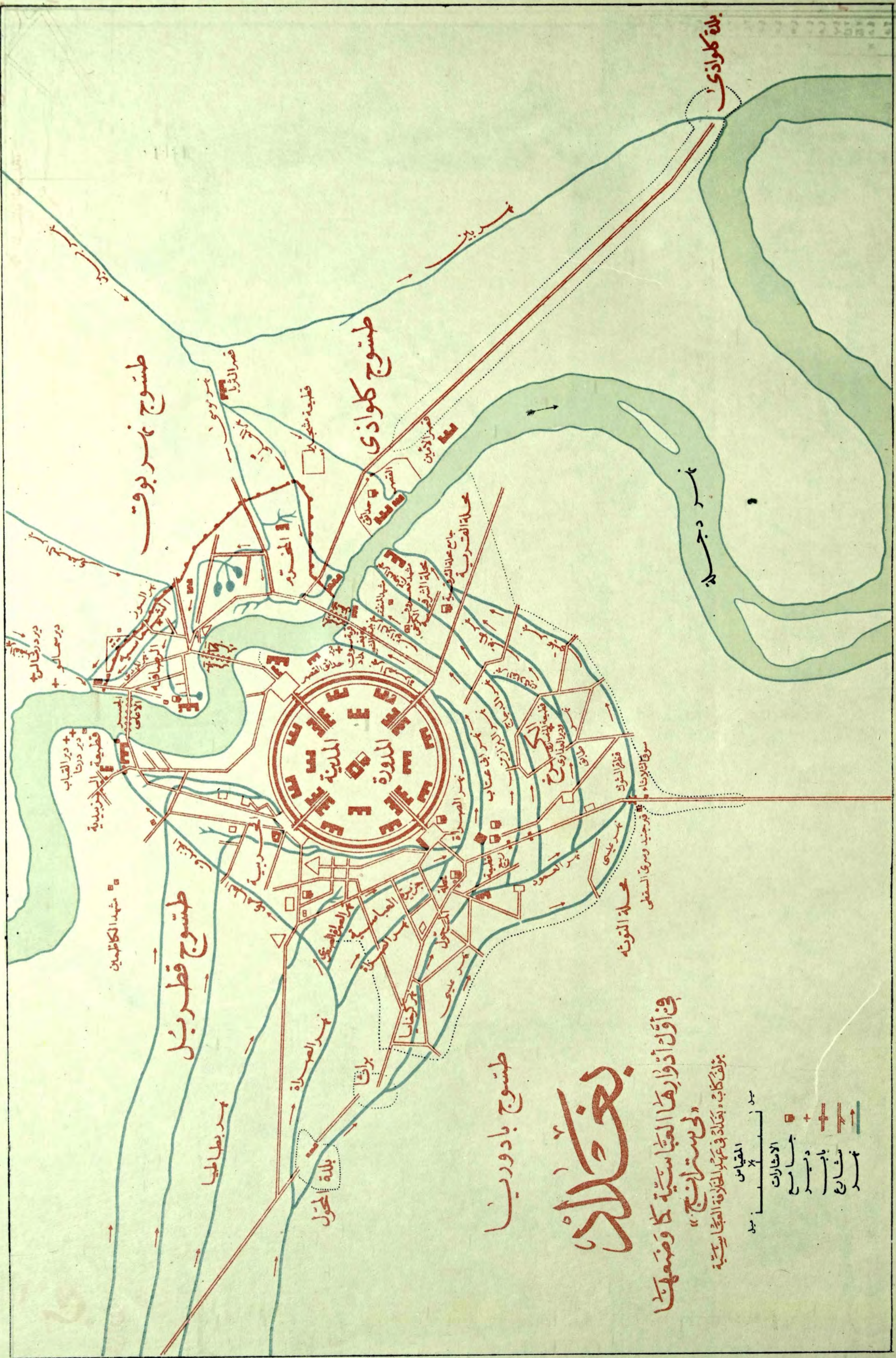
مكة المدينية

مكة المدينية

مكة المدينية

مكة المدينية

مكة المدينية



بغداد

في أول أدوارها العباسية كما وضعها

«ليسترايخ»

بتراف كآب، بكتابة في عهد الخلافة العباسية

- مقياس
- 1000
 - 500
 - 0
 - 500
 - 1000
- الاشارة
- - +
 - ⊕
 - ⊗
 - ⊙

طسوج بادوريب

طسوج قطربيل

طسوج كلوازي

طسوج نهر بوقت

بلدة كلوازي

بلدة الحول

نهر بطلما

نهر الصرارة

براق

محلة التوتة

سوق التوتة

فلق الشوك

نهر عيسى

نهر العمود

نهر الحنون

نهر المصراة

نهر المصراة

نهر المصراة

نهر المصراة

نهر المصراة

نهر المصراة

نهر المصراة

نهر المصراة

نهر المصراة

نهر المصراة

نهر المصراة

نهر المصراة

نهر المصراة

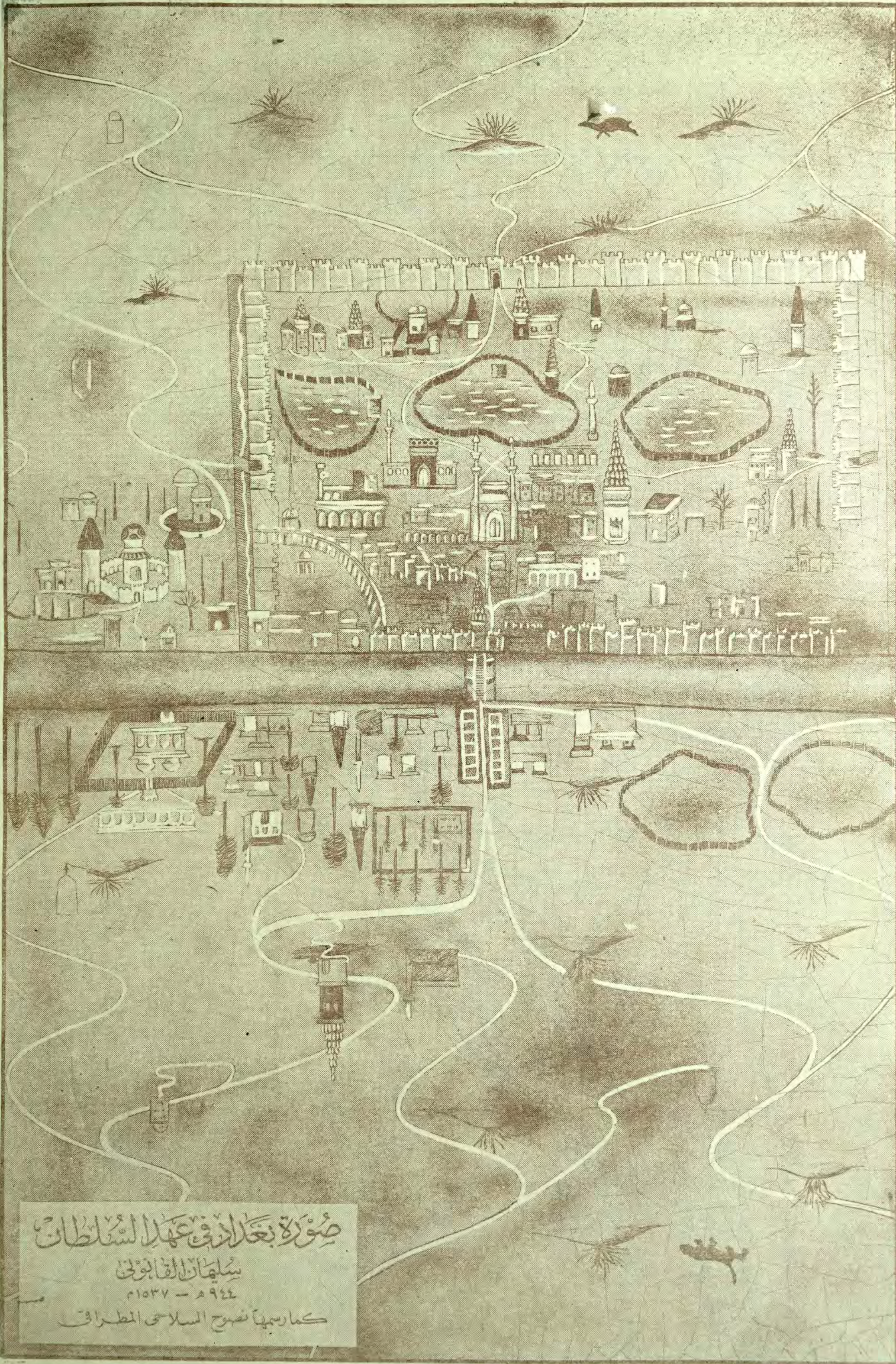
نهر المصراة

نهر المصراة

نهر المصراة

نهر المصراة

نهر المصراة



صُوْرَةُ بِيكَانَرِ فِي عَهْلِ السُّلْطَانِ

سَيِّدِ اَبْنِ اَبُو بَكْرِ

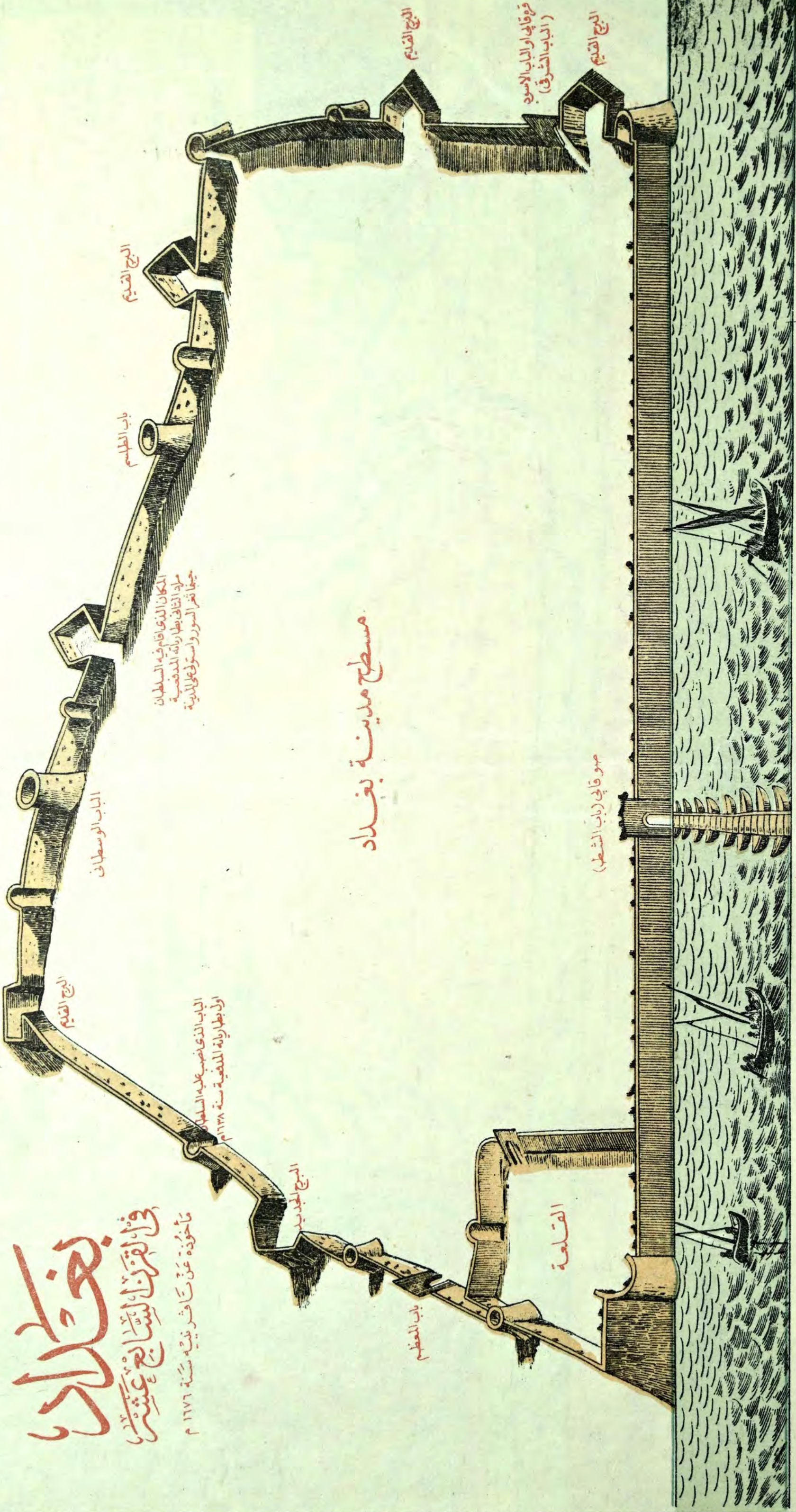
۹۶۴ھ - ۱۵۳۷ھ

كَمَا رَسَمَهَا نَصْرُوحُ السَّلَاحِيِّ الْمَطْرَافِي

بغداد

في القرن الثاني عشر

مأخوذة عن كتاب نبيه سنة 1171 م



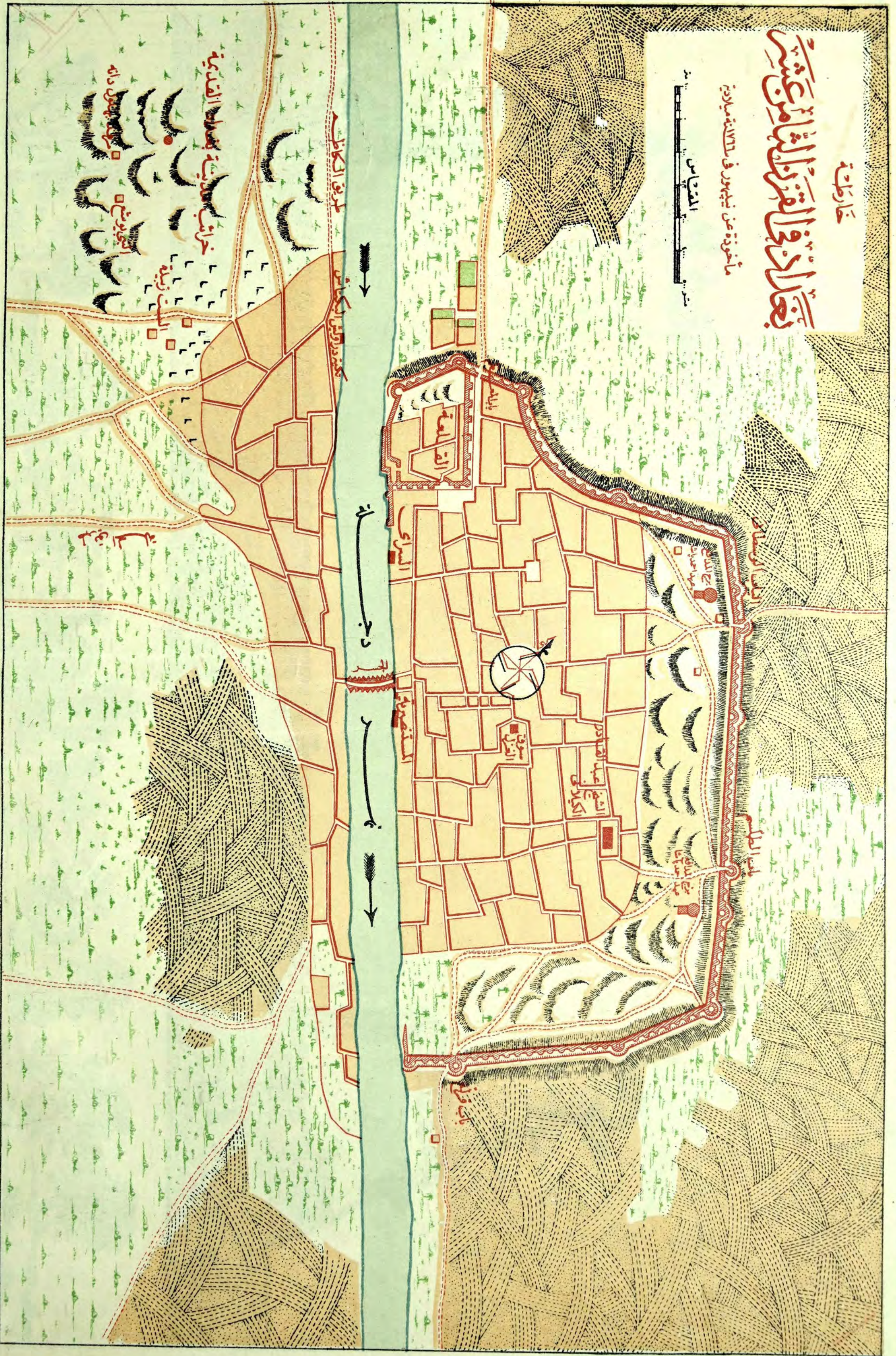
مسطح مدينة بغداد

صوفاقي بغداد

بغداد في القرن الثاني عشر

خارطة

مأخوذة عن نيهور في 1135 ميلادية



خربت المدينة بفساد القديمة
التي بوشخ
مركبة يهول دانه

لبنان

درب الكاش

كثيرة القاش

درب

المنصور

درب

المنصور

المنصور

المنصور

درب

المنصور

المنصور



القلعة

السرّاء

المنصور

درب

المنصور

بغداد

في القرن الثالث عشر بعد الهجرة

مأخوذة عن خارطة فيليكس جونز والنشر كولينز
في سنة ١٨٧٣-١٨٥٤



مزرعة قروف

مزرعة قروف

مزرعة قروف

مزرعة قروف

مزرعة قروف

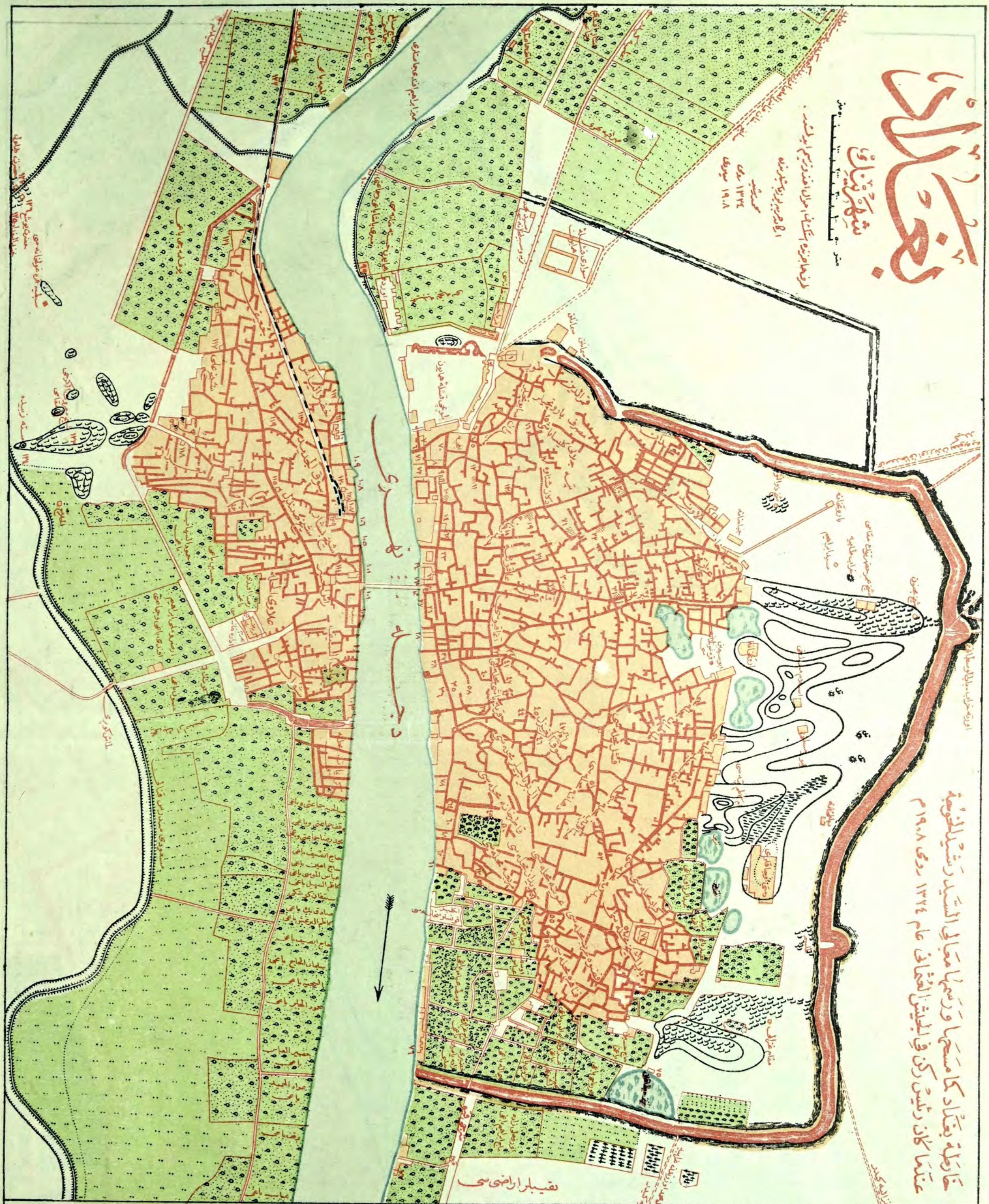
مزرعة قروف

مزرعة قروف

بخارا

شهر بخارا

روزنامه بخارا، شماره ۱۹۸، ۱۳۲۴



خارزمله بغداد کا مسخها و رسمها معالي السيد رشيد الخليلي
 عندما كان رئيس ركن في الجيش العثماني عام ۱۳۲۴ روي ۱۹۰۸ م

۱	سورهای قره سی	۵۱	بازارهای جامع
۲	اربابی جامع	۵۲	بازارهای جامع
۳	مدرسه جامع	۵۳	بازارهای جامع
۴	مدرسه جامع	۵۴	بازارهای جامع
۵	مدرسه جامع	۵۵	بازارهای جامع
۶	مدرسه جامع	۵۶	بازارهای جامع
۷	مدرسه جامع	۵۷	بازارهای جامع
۸	مدرسه جامع	۵۸	بازارهای جامع
۹	مدرسه جامع	۵۹	بازارهای جامع
۱۰	مدرسه جامع	۶۰	بازارهای جامع
۱۱	مدرسه جامع	۶۱	بازارهای جامع
۱۲	مدرسه جامع	۶۲	بازارهای جامع
۱۳	مدرسه جامع	۶۳	بازارهای جامع
۱۴	مدرسه جامع	۶۴	بازارهای جامع
۱۵	مدرسه جامع	۶۵	بازارهای جامع
۱۶	مدرسه جامع	۶۶	بازارهای جامع
۱۷	مدرسه جامع	۶۷	بازارهای جامع
۱۸	مدرسه جامع	۶۸	بازارهای جامع
۱۹	مدرسه جامع	۶۹	بازارهای جامع
۲۰	مدرسه جامع	۷۰	بازارهای جامع
۲۱	مدرسه جامع	۷۱	بازارهای جامع
۲۲	مدرسه جامع	۷۲	بازارهای جامع
۲۳	مدرسه جامع	۷۳	بازارهای جامع
۲۴	مدرسه جامع	۷۴	بازارهای جامع
۲۵	مدرسه جامع	۷۵	بازارهای جامع
۲۶	مدرسه جامع	۷۶	بازارهای جامع
۲۷	مدرسه جامع	۷۷	بازارهای جامع
۲۸	مدرسه جامع	۷۸	بازارهای جامع
۲۹	مدرسه جامع	۷۹	بازارهای جامع
۳۰	مدرسه جامع	۸۰	بازارهای جامع
۳۱	مدرسه جامع	۸۱	بازارهای جامع
۳۲	مدرسه جامع	۸۲	بازارهای جامع
۳۳	مدرسه جامع	۸۳	بازارهای جامع
۳۴	مدرسه جامع	۸۴	بازارهای جامع
۳۵	مدرسه جامع	۸۵	بازارهای جامع
۳۶	مدرسه جامع	۸۶	بازارهای جامع
۳۷	مدرسه جامع	۸۷	بازارهای جامع
۳۸	مدرسه جامع	۸۸	بازارهای جامع
۳۹	مدرسه جامع	۸۹	بازارهای جامع
۴۰	مدرسه جامع	۹۰	بازارهای جامع
۴۱	مدرسه جامع	۹۱	بازارهای جامع
۴۲	مدرسه جامع	۹۲	بازارهای جامع
۴۳	مدرسه جامع	۹۳	بازارهای جامع
۴۴	مدرسه جامع	۹۴	بازارهای جامع
۴۵	مدرسه جامع	۹۵	بازارهای جامع
۴۶	مدرسه جامع	۹۶	بازارهای جامع
۴۷	مدرسه جامع	۹۷	بازارهای جامع
۴۸	مدرسه جامع	۹۸	بازارهای جامع
۴۹	مدرسه جامع	۹۹	بازارهای جامع
۵۰	مدرسه جامع	۱۰۰	بازارهای جامع

بغداد

كما وضعتها سائر وهمز فيلدا
في اوائل القرن العشرين

المقياس كيلومتر

- الاشارات
- طريق
 - سكة حديد
 - سكة ترامواي
 - سدة شرايية
 - المزارع
 - التلول
 - المراقدة
 - القصور
 - المبان الحية
 - الساتين



بغداد

جدارها مائة العاصمت

المقياس ١ : ٨٠,٠٠٠ كيلومتر

- الاشارة
- حدود الامانة
 - حدود القضاء
 - حدود الناحية
 - طريق داخل المدينة
 - طريق خارج المدينة
 - حدود المحلات
 - سكة حديد
 - سدة ترابية
 - طريق خارج المدينة
 - طريق خارج المدينة

المساحات والسكان ضمن حدود امانة العاصمة

الاسم	المساحة	السكان
بغداد - المدينة	١١٤٢١	٣٥٢١٣٧
الكرادة الشرقية	٩١٤١	٥٥٩٤٩
الاعظمية	٤١٧٧	٥٨٦٩٧
الكاظمية	١٣٣٠	٤٨٦٧٦
الدورة (١)	٢٣٤٥	٥١٥٥٩
المجموع	٤٠٣٨٧	٥١٥٥٩

(١) يكون هذا القسم من ضرائع اخصى سكانه ضمن ناحية الدورة
(٢) مجموع المساحة بالكيلومتر المربع (١٠١)



موقع بغداد الجغرافي
عند برج ساعة الراي
العرض الشمالي : ٣٣° ٢٠' ١٨, ٧٣
الطول الشرقي : ٤٤° ٢٣' ٩, ٤٧
اتجاه القبلة في بغداد
١٩٧-٣٦ من الشمال المغناطيسي

بغداد الكركلاء الشرقية

نهر السيد محمد
نهر السيد احمد
نهر السيد محمد
نهر مصطفى النصور

المساحات والسكان

الاسم	المرور من حدود المحافظة		المرور خارج حدود المحافظة		النفس
	سائر الوزارات	سائر النواحي	سائر الوزارات	سائر النواحي	
بغداد (المدينة)	٩٩٩٦	٢٤	١٤٢٤	٥	٣٥٢١٣٧
ناحية الكرادة الشرقية	٨٨٩٢	٥	٢٤٩	٥	٩٤٢٠٩
ناحية الدورة	١٩٤٣	١٤	٤٠٢	١٥	١٦٠٩٠
ناحية الاعظمية	٣٧٣٤	٧	٤٤٣	٢٣	٧٧٥٢٤
مركز قضاء الكاظمية	١٣٣٧٦	١٣	٩٢٣	١٣	٦٢١٦٢
ناحية الحويص	٣٨٤٩٦
المجموع	٣٦٩٤٣	١٣	٢٤٤٣	٦٤٠٦١٨



بلدية بغداد والنواحي المجاورة

المقياس ١:٢٠٠٠٠٠ كيلومتر

- الاشارات
- مركز اللواء
 - مركز القضاء
 - مركز الناحية
 - العترة
 - ⊙ التسول
 - حد لواء
 - حد قضاء
 - حد ناحية
 - الطرق العامة
 - السكة الحديدية

المجودية

نهر اللطيفية الحديث
نهر اللطيفية

المساحة والمساحة والمساحة والمساحة

عدد المجلات (المجلات الشرقية والغربية)	٧٩ - ٨٩
مساحة الأرض المجلات	١٣٦٨ - ١٢
مساحة أرض المجلات	٥٦ - ١٢
مساحة المساحة	١١٤٢١ - ١٥
مجموع عدد المجلات (المجلات)	٣٣٢٠٧٧
عدد الدورات والمجلات	٣٢١٢٠
عدد الأكوخ والمجلات	٧١١٦
مساحة الأكوخ	٣٣٢٢

(١) - عدد الأكوخ
 (٢) - تقويم
 (٣) - تقويم
 (٤) - تقويم
 (٥) - تقويم



خريطة بغداد

المقياس ١:٥٠٠٠٠
 متر

حدود الأراضي
 حدود المجلات

البنس و بين
 فاحية الكتل الشرفية

بهاية

فاحية الكتل الشرفية

٤٤-٢٢

٤٤-٢٢

٤٤-٢٢

٤٤-٢٢

٤٤-٢٥

٤٤-٢٥

مجلات مدينة بغداد - الرصافة والكرخ

المساحات والنفوس والكثافة

الرقم	اسم المحلة	مساحة المحلة دومع عراف	عدد النفوس الواقفين	الكثافة عدد السكان لكل دومة عراف	الدور والقصور والعمارات العدد	الأكواخ والصلب وبوت الشعر العدد	ملاحظات
١	السور والعيوانية	٥٠	١٢٩٨٣	٢٥٩	٩٢٥	٦٣٦	
٢	الميدان	٠٩٤	٤٨٨٧	٥٢٠	٣٠٤	٠٠٢	
٣	حديده حسن باشا	٠٦٠	٣٠٨٢	٥١٣	٣٢١	٠٠٨	
٤	البارودية	٢٤	٣٩٥٥	١٥٨٢	٤٨٧	٠٠٢٣	١- تبلغ مساحة نفوس دجلة والخرم من حدود المدينة ١٤٢٤ دومة و ٢٤ اولك وبهذا يكون مجموع مساحة المدينة ١١٤٢١ دومة عراف و ١٥ اولك.
٥	قصر الدين	١٣	٢٢٢٧	١٧١٣	٢٩٠	—	
٦	الفضل	١٤	١٨٧٢	١٣٣٧	٢٤٣	٠٠٥	
٧	الفترة غول	١٥	٢٥٢٩	١٦٨٦	٣٤٥	—	٢- يبلغ عدد الاجانب في هذه المحلات ٢٠٠٦٠ نسمة منهم ١١٧٣٠ من الذكور و ٨٣٣٠ من الاناث وبذلك يكون مجموع عدد نفوس المحلات المذكورة ٣٥٢٢٧ نسمة منهم ١٨٣٨١٩ من الذكور وما تبقى وهو ١٦٨٣١٩ من الاناث، وقد دل الاحصاء على أن حوالي ٨٨٠٠٠ يقرأون ويكتبون أي أن نسبة الذين يقرأون ويكتبون تبلغ ٢٥ في المائة من السكان.
٨	تية الكردي	٠٧	٠٩٦١	١٣٧٢	١٢٧	—	
٩	حمام المالح	١٠	١٩٤١	١٧٦٤	٢٣٦	—	
١٠	المخدر خاتة	٢٤	٢٦٦١	١١٠٨	٢٩٠	—	
١١	العاقولية	١٥	١٤٠٦	٩٣٧	١٨٧	٠٠٠٢	
١٢	قصر علي	٤٥	٦٧١٨	١٤٦٤	٦١٦	٠٠١	
١٣	الست هدية	١٠	١٨١٤	١٦٤٩	١٥٢	—	
١٤	امام طه والاشقي	١٠	١٠٦٢	١٧٧٠	١١٣	—	
١٥	باب الآغا	٤٧	١٦٣٢	٣٤٧	١٨٤	—	
١٦	تحت التكية	٢٣	١٥٠٢	١٢٥١	١٣٧	—	
١٧	خون الكبير	٠٦	١١٧٩	١٩٨١	٠٩٦	—	
١٨	التورات	٤١	٤٠١١	٩٧٨	٣٥٦	٠٠٤	
١٩	الدهانة	٢٩	٢٨٠٩	٩٦٨	٢٣٧	٠٠١	
٢٠	سوق الفزلي	١٧	٢٤٠٢	١٤١٣	٢٢٤	٠٠٢	
٢١	رأس الغربية	٥٥	٣١٤٧	٥٦٢	٥٧٧	٠٠٢	
٢٢	القشلة	٢٢	٣٦٧٣	١٦٧٠	٧٢٢	٠٠١	
٢٣	عمار سبع ابيكار	٢١	٢١٧٤	١٠٠٠	٢٥٦	—	
٢٤	قناطر خاتة	١٧	٣٣٣٣	١٣١٣	٢٥٧	—	
٢٥	مسابع الآل	٢٤	٣٨٤٧	١٦٠٢	٥٦١	—	
٢٦	المطربين	١٣	١٢٤٦	٩٥٨	١٦٨	—	
٢٧	الحاج فتحي	٢١	٢٢٥٣	١٠٦٨	١٦٨	—	
٢٨	المربعة	٢٩	٢٨١٥	٩٧٠	٢٤٣	٠١٣	
٢٩	رأس الساقية	٢٣	٣٠٧٨	١٣٣٨	٤٥٦	٠٠٢	
٣٠	السنك	١١٤	٥٧٥٨	٥٠٦	٦٦٥	٠٣٧	
٣١	سراج الدين	٥٩	٨٨٤٦	١٤٩٩	١٠٣٢	١١٩	
٣٢	كب الامن	١٨	٨٨٤١	٦١٤	٨٠١	٠٣٣	
٣٣	قهوة شكر	١٨	٧٨١٣	٦١٤	٩٦٠	٠١١	
٣٤	حي الاكراد	٢٩٥	٤٩٨٥	١٦٩٠	٤١٥	٠١٦	
٣٥	باب الشيخ الاولى	٢٩٥	١١٩٧٠	٨٨٤	١١٦٩	٠٢٨٤	
٣٦	باب الشيخ الثانية	٢٩٥	٩١٧٩	٨٨٤	١١٦٩	٠٢٨٤	
٣٧	الكولات	١٤٥	٦٦٢٩	٤٥٧	٤٠٣	٠١٦	
٣٨	نبي سعيد	٢١	١٩٧٤	٩٢٤	١٨١٨	—	
٣٩	قصر الله	٢٣	٩٣٤٨	٩٨٤	٧٢٩	٠٣٧	
٤٠	عرصات قره شعبان	٢١	٤٨٤٩	٤٢٥	٠٠١	٠٥٩	
٤١	قره شعبان	٤٠	٢٠٤٢	٥١٠	١٩٥	٠٤٢	
٤٢	طاطران	٢٧	٨٠٧٩	٢٨٨٥	٥٧٤	—	
٤٣	عيد	٨	٢٢٠٤	٢٤٤٩	١٦٢	—	
٤٤	خون الصغير	٦	١٩٨١	٣٣٠	١٥٠	٠٠٤	
٤٥	الوشيل	٨	١٨٧٢	٢٠٨٠	١٤٧	—	
٤٦	المخالدية	١٦	١٠٥٥	٦٦٠	١٠٠	٠٠١	
٤٧	الكنيسات	٦	٠٨٤٧	١٤١٠	٠٨٧	—	
٤٨	البومفرج	٤	١٢١٦	٣٠٤٠	١٣٧	—	
٤٩	عزات طويلا	١٣	٢٩٠٥	٢٢٣٤	٣٩٦	٠٠٥	
٥٠	المهدية	١٤	٣٥٨٥	٢٣٩٠	٣٤٧	٠١٢	
٥١	السيد عبدالله	١٤	٢٢٥٦	١١١٠	٢٦٧	—	
٥٢	الجوبة	٧	١٨٠٠	٢٥٧٠	٢١١	—	
٥٣	خان لاوند	١٣	٣٩١٥	٣٠١٠	٥٨٤	٠٠١	
٥٤	العزة	٤٠	٨٩٤٥	٢١٩	٧٧٢	٠٥٠	
٥٥	كرادة مريم	١٥	١٩٥٢٣	٠٢٥	١٥٧٧	١٩٠٢	
٥٦	علاوي المحلة	٣٣	٢٢٤٨	٢١٦٦	٧٤٦	٠٥٧	
٥٧	الدورين	٣٥١	١٤٩٧٩	٠٤١٨	١٢٢٦	١٢٩	
٥٨	سوق العجبي	٢٢	٣٣٦٨	١٥٣٠	٣٨٧	٠٢٦	
٥٩	الفلوات	٢٥	٣٩٦٥	١٥٨٦	٤١٨	٠٠٢	
٦٠	الخمسة	٤١	٨٥٧٦	٢٠٩٠	٦١٥	٣٦٦	
٦١	المشاهدة	٤١	٦١٠١	١٥١٢	٥٦٥	٠٦٤	
٦٢	الشيخ علي	٣٧	٧٠٣٠	٢٢٠٠	٥٨٧	١٧٨	
٦٣	المحيط الثانية (العربية)	٥٧٣	٥٥٢٨	١٨٤	٩١٣	٢٩١	
٦٤	المحيط الاولى	٤٣	٣٥٤٥	٨٢٤	٣٦٠	٠٤٢	
٦٥	سوق حمادة	٢٨	٤٣٧٠	١٥٧٧	٥٢٦	—	
٦٦	التكارتة	١٥	١٢٨٧	١١٩٠	٢٤٦	—	
٦٧	الست نفيسة	١٣	٢١٠٦	١٦٢٠	٢٥٨	٠٠٣	
٦٨	خضر الياس	٨	١٠٤٣	١٣٠٣	١٠٠	٠٠٣	
٦٩	جامع عطا	٢٢	٢٩٢٢	١٣٢٨	٢٨٣	٠٠٣	
٧٠	سوق الجديد	٤٠	٣٤٤٥	٨٤٠	٣٣٢	٠١٣	
٧١	شيخ بشار	١٥	١٧٨٩	١١٩٢	١٧٧	٠٠١	
٧٢	الشيخ مندول	٧	١٥٥٦	٠٩٤٥	٠٧٥	—	
٧٣	رأس الجسر	٢٦	١٨٩٢	٠٧٣٧	١٤٠	—	
٧٤	باب السيف	٢٥	٢٤٣١	٠٩٣٥	٢٨٥	—	
٧٥	الشواكة	٣١	٤٠٤٦	١٣٠٥	٤٧٣	٠٠١	
٧٦	الكهات والصالحة	١٢٥	٦٦٢٧	٥٣٠	٥٩٧	٢٢٢	
	المجموع النهائي	١٦	٣٢٢٠٧٧	٠٣٢٠٢	٣٢٢٠	٧١١٦	

ملحوظة عن الوضع الإداري في مدينة بغداد
(راجع خارطة بغداد حسب حدود امانة العاصمة وخارطة بغداد والنواح المحاورة)

ان مدينة بغداد حسب حدود امانة العاصمة موزعة بين قسامين من اقسامية لواء بغداد ، هما قضاء بغداد وقضاء الكاظمية ، وهي من حيث الاقسام الادارية تتكون مما ياتي :-
١- مركز قضاء بغداد - ويتكون من مدينة بغداد الرئيسية التي تضم محلات مدينة بغداد القديمة ويسمى القسم الشرقي منها «الرصافة» والقسم الغربي «الكرخ» ، ويتألف هذا القسم من ٧٦ محلة منها ٥٤ محلة في الجانب الشرقي و ٢٢ محلة في الجانب الغربي ، وهذه المحلات مدونة في هذا الجدول ومحددة في خارطة محلات مدينة بغداد ، ويرتبط هذا القسم من بغداد من الناحية الادارية بتمتدية لواء بغداد مباشرة .
٢- القسم الواقع ضمن ناحية الاعظمية - ويقع في الجانب الشرقي من دجلة شمال الرصافة ويسمى «لا اعظمية» ، وهو يتكون من ثمان محلات دونت مساحتها ونفوسها في الجدول الخاص بمساحات ونفوس محلات الاعظمية ورسمت حدودها في خارطة محلات الاعظمية ، ويرتبط هذا القسم من الناحية الادارية بناحية الكراوة الشرقية التابعة لقضاء بغداد .
٣- القسم الواقع ضمن ناحية الكراوة الشرقية - ويقع في الجانب الشرقي من دجلة جنوب الرصافة ويسمى «الكرخ الشرقية» ، ويتكون هذا القسم من اربع محلات دونت مساحتها ونفوسها في الجدول الخاص بمساحات ونفوس محلات الكراوة الشرقية ورسمت حدودها في خارطة بغداد حسب حدود امانة العاصمة ، ويرتبط هذا القسم من الناحية الادارية بناحية الكراوة الشرقية التابعة لقضاء بغداد .
٤- القسم الواقع ضمن ناحية الدورة - ويقع في الجانب الغربي من دجلة جنوب غرب الكرخ ويتكون هذا الجزء قسماً صغيراً من ناحية الدورة التابعة لقضاء بغداد ويتألف معظمه من مزارع وبساتين (راجع خارطة بغداد حسب حدود امانة العاصمة).
٥- القسم الواقع ضمن ناحية مركز قضاء الكاظمية - ويقع في الجانب الغربي من دجلة غرب وشمال غرب الكرخ ، ويتكون هذا القسم من مدينة الكاظمية التي كانت في السابق تشكل بلدية مستقلة عن مدينة بغداد ثم ضمت الى امانة العاصمة ومن منطقة الشاذلية والمطاران الذي ومن مدينة المنصور الحديثة وما يجاورها من مزارع وبساتين (راجع خارطة بغداد حسب حدود امانة العاصمة وخارطة محلات مدينة الكاظمية وجدول مساحات ونفوس هذا المحلات).

ويطلق على هذه الاقسام الخمسة مجتمعة اسم «امانة العاصمة» وهي بلدية من الصنف الاول ذات شخصية حكومية مطلقة القيام بالمصالح والخدمات المنصوص عليها في قانون ادارة البلديات رقم ٨٤ لسنة ١٩٣١ . وتتألف سلطة البلدية من رئيس ومجلس ويصدر المجلس هيئة منخبة حسب الشروط المعينة في القانون وتوظيفها تقرير الامور المودعة اليها حسب القانون والرئيس ينفذ مقرراتها ، ومدة العضوية في امانة العاصمة اربع سنوات وخدمات لاعضاء مخيرية .

(١) ان قانون البلديات سنفت البلديات الى اربعة اصناف ، بلدية صنف اول و بلدية صنف ثان و بلدية صنف ثالث و بلدية صنف رابع ، وتعتبر بلدية بغداد من الصنف الاول ويطلق عليها اسم «امانة العاصمة» وعلى رئيسها «امير العاصمة» .

المساحة والتنوير والتسكين

عدد المطارات	٨
مساحة اراضي المطارات	٢٧٣٤
مساحة نهر دجلة	٤٤٣
مساحة الساحة	٤١٧٧
عدد النفوس - العراقيون	٥٨٥٥
عدد النفوس - الاجانب	٤٧٢
مجموع عدد النفوس	٥٨٩٧
عدد الدور والقصور	٤٩١٢
عدد الاكواخ والصرانق	٢٣٣١
عدد سكان الكوفة	١٥٨٦٧

(١) نفوسها ٢٥٨٥٨ نسمة
(٢) نفوسها ١١٥٩٤ نسمة

بلدية الكاظمية

بلدية الكاظمية



مجلات وبيانات الاعطاش

المقياس ١: ٢٠٠٠٠ متر

- الإشارات
- حدود البلدة
 - حدود المطارات
 - الشبكة الهندسية
 - مساحة تجارية
 - المسافات

بلدية الكاظمية

بلدية الكاظمية

جدول المساحات والسكان لمجالات الاعظمية

« راجع خارطة محلات الاعظمية »

الترتيب	اسم المحلة	المساحة اولك دونم	عدد النفوس «العراقيون»	الكثافة عدد السكان لكل دونم عراقى	الدور والقصور والعمارات العدد النفوس	الاكوخ والمهالف وسواك العدد النفوس
١	نجيب باشا	١٠٤٩ ٠٨	١٩٧٩٢	١٨,٨	٧٢٠	٧٧١
٢	الوزيرية «البنابين الأولى»	٤٥٧ ٠٧	٥٩٦١	١٣,٠	١٢٩	٩٧٣
٣	النصبة	١٩٠ ٠٤	٦٨٠٢	٣٥,٧	٨٥٨	٠١٩
٤	الحارة	٢١ ١٩	١٢١٤	٥٥,١	١٢٩	٠٠٤
٥	السفينة	١٩٧ ٠٨	٦٤٨٧	٣٢,٩	٩٨٦	٠٣٥
٦	هيبت خاتون	٥٤٤ ٠٦	٥٣٦٧	٩,٨	٥٥٨	١٩٦
٧	الشيخ	٣٥٤ ١٤	٦٠٩٨	١٧,٢	٧٨٤	٠٢٩
٨	كبالا من الصلغ والريظون	٩٢٠ ٠٠	٦٥٣٤	٧,١	٧٤٨	٣٠٤
	المجموع	٣٧٣٤ (١)	٥٨٢٥٥ (٢)	١٥,٦	٤٩١٢	٣٥٤٤٨

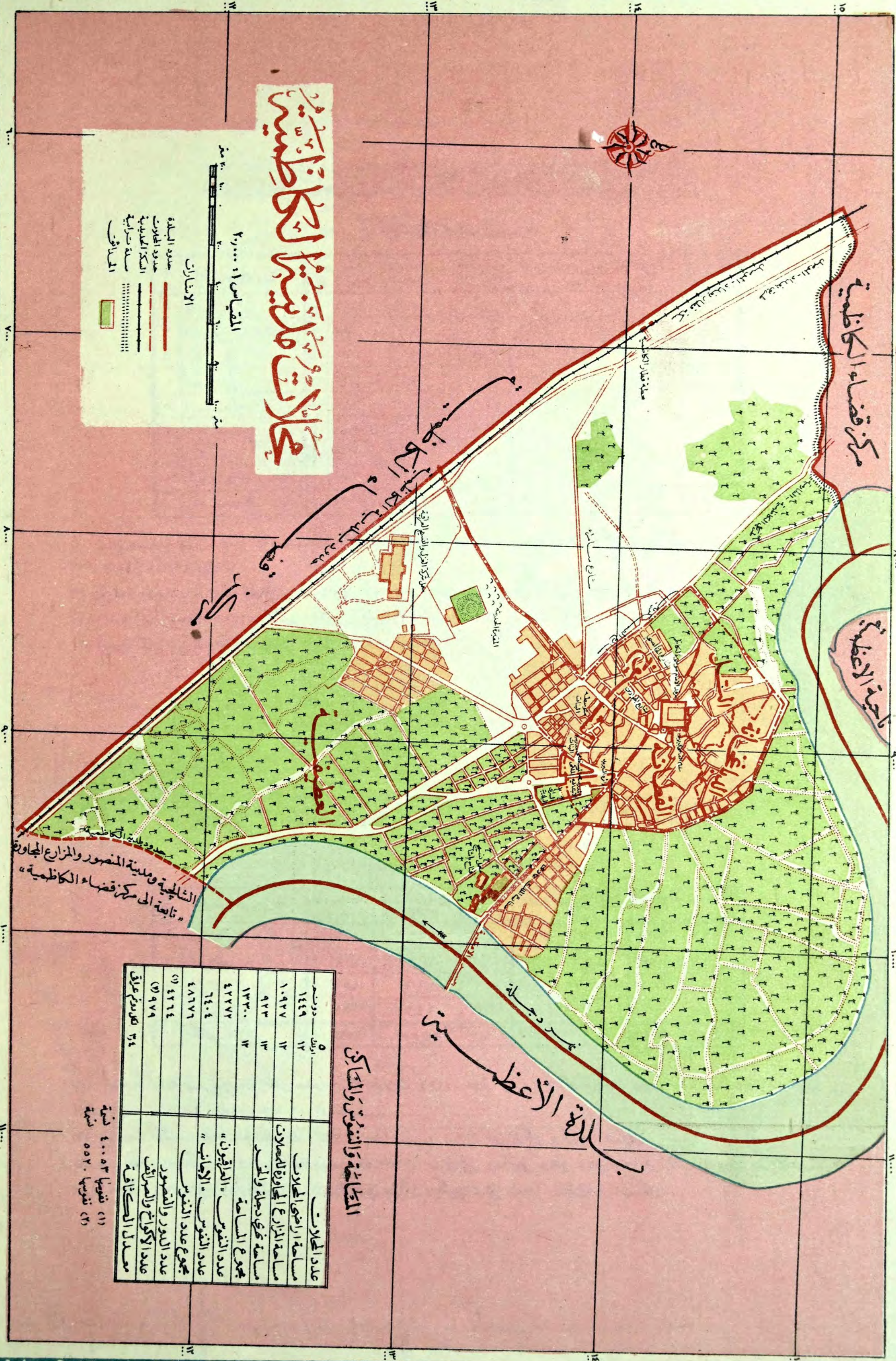
- (١) تبلغ مساحة نهر دجلة ضمن حدود الاعظمية (٤٤٣) دونم و (٧) اولكات وبهذا تكون مجموع المساحة لهذا القسم من العاصمة (٤١٧٧) دونم و (٢٣) اولك .
- (٢) بلغ عدد الاجانب في هذه المحلات (٤٤٢) منهم (٢٦٤) من الذكور و (١٧٨) من الاناث وبذلك يكون مجموع عدد نفوس المحلات المذكورة (٥٨٦٩٧) نسمة منهم (٢٨٩٨٧) من الذكور وما تبقى وهو (٢٩٧١٠) من الاناث وقد دلت الاحصاء على ان حوالى (١٥٤٦٠) يقرأون ويكتبون أى نسبة الذين يقرأون ويكتبون (٢٦) فى المائة من السكان .

جدول المساحات والسكان لمجالات الكرادة الشرقية

« راجع خارطة بغداد حسب حدود امانة العاصمة »

الترتيب	اسم المحلة	المساحة اولك دونم	عدد النفوس «العراقيون»	الكثافة عدد السكان لكل دونم عراقى	الدور والقصور والعمارات العدد النفوس	الاكوخ والمهالف وسواك العدد النفوس
١	محلات البتاوين السبع	٥٤٠٦ ١٨	٣٧٢٢٢	٠٦,٨	٣٩٢٨	١٧٦٢
٢	البوجمة	٠٢٣٤ ٢٢	٦١٨٣	٢٦,٣	٠٦٥٥	٠٠٩٧
٣	البوشجاع	٠٤٥٦ ٠٨	٤٦٦٠	١٠,٢	٠٤١٦	٠٠٨٩
٤	الزوية	٢٧٩٤ ٠٧	٦٤٩١	٠٢,٣	٠٤٤٠	٠٢٢٠
	المجموع	٨٨٩٢ (١)	٥٤٥٥٦ (٢)	٠٦,١	٥٤٣٩	٢١٦٨

- (١) تبلغ مساحة نهر دجلة ضمن حدود هذه المحلات (٢٤٩) دونم و (٥) اولكات وبهذا تكون مجموع المساحة لمجالات الكرادة الشرقية (٩١٤١) دونم و (١٠) اولكات .
- (٢) بلغ عدد الاجانب في هذه المحلات (١٣٩٣) نسمة منهم (٨٩٠) من الذكور و (٥٠٣) من الاناث وبذلك يكون مجموع عدد نفوس المحلات المذكورة (٥٥٩٤٩) نسمة منهم (٢٧٢٩٥) من الذكور وما تبقى وهو (٢٨٦٥٤) من الاناث وقد دلت الاحصاء على ان حوالى (٢١٥١٠) يقرأون ويكتبون أى نسبة الذين يقرأون ويكتبون تبلغ (٣٨) بالمائة من السكان .



مخالات مملكة تكريت الحافظية

المقياس ١ : ٢٠,٠٠٠ متر
 الاشارات
 حدود البلدية
 حدود المحلات
 السكة الحديدية
 سكة تجارية
 المساقط

المنطقة الاعظمى
 مركز قضاء الكاظمية
 النجف ومدينة المنصور والمزارع المجاورة
 تابعة الى مركز قضاء الكاظمية

المساحة والنفوس والمساكن

عدد المحلات	عدد النفوس	مساحة الاراضي المحلات
١٤٤٩	١٣	١٠٩٢٧
٩٢٣	١٣	١٣٣٠٠
٤٢٧٧	١٣	٧٤٠٤
٤٨١٧١	١٣	٤٢٦٤
٩٧٧٩	١٣	٩٧٧٩
٣٤	١٣	٣٤

(١) نفوساً ٤٠٠٥٣ نسمة
 (٢) نفوساً ٥٥٢٠ نسمة

المساحات والسكان

مخاضات الكاظمة وريفها

راجع خارطة محلات الكاظمة
وخارطة بقعة لحسب حدود وامانة العاصمة

التسلسل	اسم المحلة	المساحة		عدد النفوس	الكثافة عدد السكان لكل دوم عرف	الدور والقصور والعمارات		عدد النفوس	عدد النفوس	عدد النفوس
		دوم	اولك			العدد	العدد			
١	المشيوخ	١٦٤	٠١	١٣٩٤٩	٠٨٥٠	١٥٧٢	١٤٦٠٥	٢٥	١٩٠	١٩٠
٢	التل	٠٦٠	٠١	٤٥٤٥	٠٧٥٧	٥٦٥	٥٠٣٧٨	٠٤	٠٤٨	٠٤٨
٣	الديباغيات	٠٥١	١٧	٦٩١٠	١٣٥٤	٧٨٩	٠٧٣٧٥	٠٣	٠١٣	٠١٣
٤	القطبانة	٠٦٧	٢٠	٧٠٤٤	١٠٣٠٥	٧١٠	٠٧٩٨٣	—	—	—
٥	العطيفية	١١٠٥	٢٣	٩٨٢٤	٠٠٨٠٩	٦٢٨	٠٤٧١٢	٩٤٧	٥٢٦٩	٥٢٦٩
٦	الزرع والسادات والمجاورة للمحلات الشمالية	١٨٩٢	١٢	—	—	—	—	—	—	—
٧	الشلحية ومدينة النصور وبيها وروها من مزارع ^(٥)	٩٠٣٥	٠٠	—	—	—	—	—	—	—
	المجموع	٣٨٢٣٧٦	٢٤	٤٢٢٧٢	٣٠٤	٤٢٦٤	٤٠٠٥٣	٩٧٩	٥٥٢٠	٥٥٢٠

- (١) احصى عدد سكان هذه المنطقة الريفية ضمن المحلات المجاورة.
- (٢) احصى عدد سكان هذه المنطقة ضمن محلة العطيفية.
- (٣) تبلغ مساحة نهرى دجلة والخمر ضمن حدود الكاظمة (٩٢٣) دوئما و(١٣) اولك وبهذا يكون مجموع مساحة هذا القسم من العاصمة (١٣٣٠) دوئم و(١٢) اولك.
- (٤) بلغ عدد الاجانب في هذه المحلات (٦٤٠٤) نسمة منهم (٣٣٥٧) من الذكور و(٣٠٤٧) من الاناث وبذلك يكون مجموع عدد نفوس المحلات المذكورة (٤٨٦٧٦) نسمة منهم (٢٤٣٦٣) من الذكور و(٢٤٣١٣) من الاناث وقد دل الاحصاء على ان حوالي (٩١٣٠) يقرأون ويكتبون اي نسبة الذين يقرأون ويكتبون تبلغ (١٩) في المائة من السكان.

بغداد

سجلات المدينة الواقعة من الفيضان وارتفاعاتها مع مستويات اراضي المدينة في مختلف تواريخها
 ارادها الدكتور احمد سوسة



- ١- موسم الفيضان والصيفيون موسم هبوط المياه في نهر العراق :
 موسم الفيضان : تشرين الثاني ، كانون الأول ، كانون الثاني ، شباط ، مارس ، نيسان ، مايس
 موسم الصيفيون : آب ، ايلول ، تشرين الأول .
- ٢- مناسيب المياه في نهر دجلة داخل المدينة :
 المنسوب الذال على حالة فيضان = ٣٤,٠٠٠ مترًا فوق سطح البحر
 المنسوب الذال على حالة فيضان خطر = ٣٤,٧٥٠ مترًا فوق سطح البحر
 المنسوب الذال على حالة صيفيون = ٢٨ مترًا فوق سطح البحر
- ٣- مناسيب الفيضان والصيفيون في بغداد خلال ٤٥ عامًا (من سنة ١٩٠٦ الى ١٩٥١)
 منسوب اعلیٰ فيضان سجل في بغداد خلال تلك المدة = ٣٥,٨٢ مترًا بتاريخ ١١ مارس ١٩٥٠
 منسوب اوطأ فيضان سجل في بغداد خلال تلك المدة = ٣١,٥٣ مترًا بتاريخ ١٨ شباط ١٩٣٢
 منسوب اعلیٰ صيفيون سجل في بغداد خلال تلك المدة = ٢٩,٥٨ مترًا بتاريخ ٢٧ تشرين الثاني ١٩٠٦
 منسوب اوطأ صيفيون سجل في بغداد خلال تلك المدة = ٢٧,٦٣ مترًا بتاريخ ٢٠ ايلول ١٩٥١
- ٤- مستويات اراضي مدينة بغداد :
 اعلیٰ مستوى في ارض المدينة = ٣٧,٥ مترًا فوق سطح البحر ويقع في الشورجة .
 اوطأ مستوى في ارض المدينة = ٣٣,٠٠ مترًا فوق سطح البحر ويقع في العلوية وجبة المسبح .
 معدل المستوى في ارض المدينة = ٣٤-٣٣ مترًا فوق سطح البحر

- ٥- تصارييف المياه في نهر دجلة في بغداد :
 تصريف اعلیٰ منسوب للفيضان حوالي (٧٠٠٠) متر مكعب في الثانية .
 تصريف معدل منسوب الفيضان حوالي (٤٨٠٠) متر مكعب في الثانية .
 تصريف معدل منسوب الصيفيون حوالي (٣٠٠) متر مكعب في الثانية .
 تصريف اوطأ منسوب للصيفيون حوالي (١٥٠) متر مكعب في الثانية .
- ٦- تجهيزات المياه السنوية لنهر دجلة في بغداد .
 معدل التجهيزات في بغداد بين سنة ١٩٠٦ و ١٩٤٨ = ٣٨,٥ مليارًا من الامتار المكعبة من المياه
 اعلیٰ تجهيز سنوي سجل في بغداد في تلك المدة = ٥٦ مليارًا من الامتار المكعبة من المياه في سنة ١٩٤٠
 اوطأ تجهيز سنوي سجل في بغداد في تلك المدة = ١٥ مليارًا من الامتار المكعبة من المياه في سنة ١٩٣٢

الاشارات
 رواقم المساحة
 رواقم المساحة الدقيقة
 رواقم الري
 رواقم الري القديمة
 مناسيب الاراضي
 منسوب على السدة





خريطة همدجلة في شمال بغداد



بغداد

المواقع التاريخية

المقياس ١:٨٠,٠٠٠

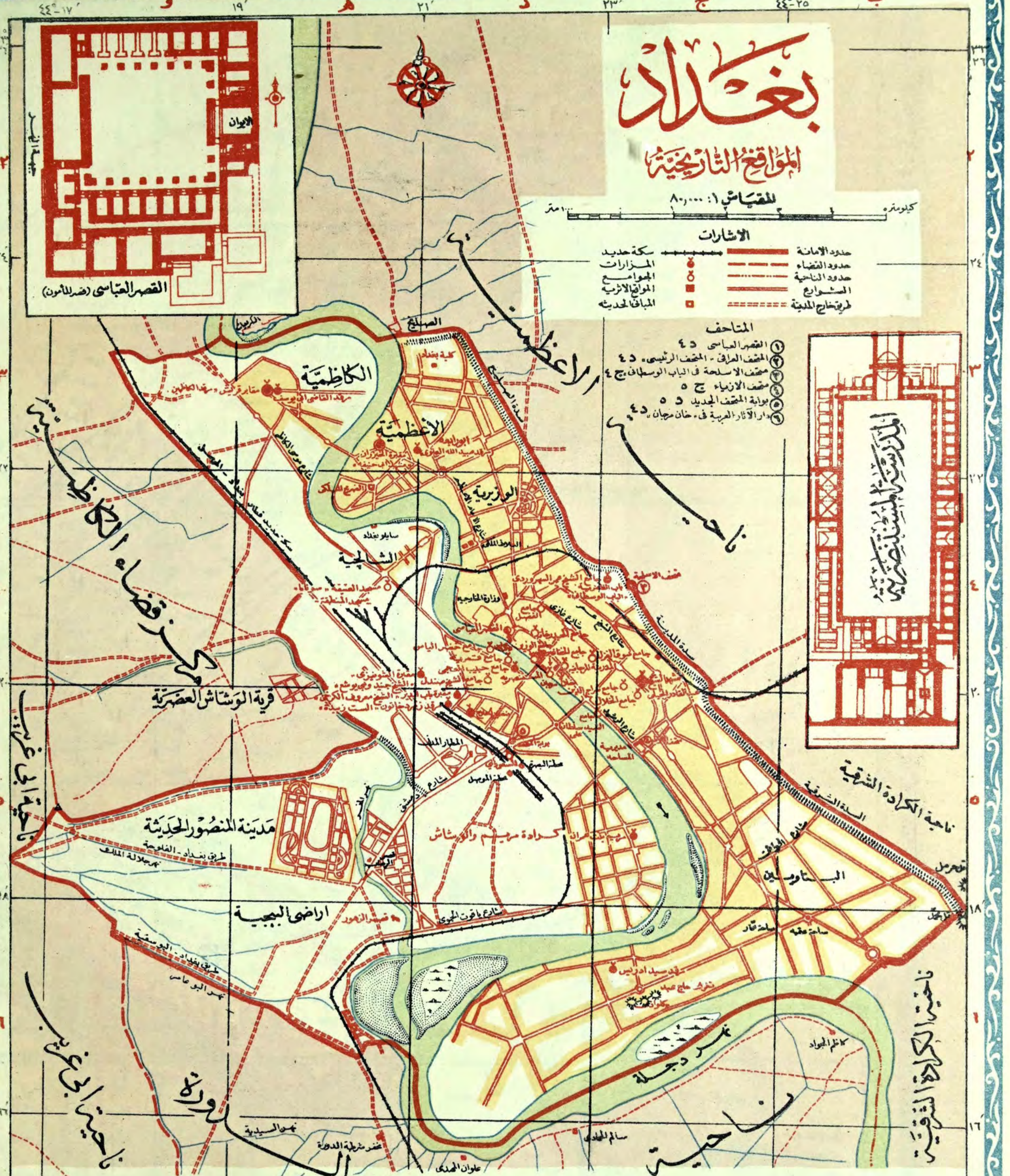
كيلومتر

الاشارة

- حدود الامانة
- حدود القضاء
- حدود الناحية
- المسواج
- طريق خارج المدينة
- سكة حديد
- المسارات
- الجوامع
- المواقع الأثرية
- المباني الحديثة

المتاحف

- ١ قصر العباسي ٤٥
- ٢ المتحف العراقي - المتحف الرئيسي ٤٥
- ٣ متحف الاسلحة في الباب الوسطاني ج ٤
- ٤ متحف الازياء ج ٥
- ٥ بوابة المتحف الجديد ٥٥
- ٦ دار الآثار العربية في خان مهران ٤٥



أهم المواقع التاريخية في بغداد حسب تسلسل تواريخها

الرقم	الوصف	التاريخ
١	تل حرمل - من آثار العهد الساساني (او اواخر الالف الثالث ق ٢٠) عشقيه على نوسوب	٤٥
٢	شريعة تعدادهم شريعة في تاريخ البشر	٤٥
٣	تل محمد - من آثار العهد الساساني (القرن الثامن عشر ق ٢٠)	٤٥
٤	تلول حاج عبد - من آثار العهد الساساني فالعهد العباسي . موضع مدينة كانت تعرف باسم (كواذق) في العهد الساساني والعباسي	٤٥
٥	مسجد المنطقة - موضع شاذيخي هم كان يعرف قبل العهد لاسلامي باسم «سوزايا» وقد نسبة البعض للامام علي بن ابي طالب (ع)	٤٥
٦	مشهد ابي حنيفة - فيه قبر الامام ابي حنيفة المتوفى حوالي سنة ١٥٠ هـ (٢٦٧) وكانت تعرف مقبرته في العهد العباسي باسم «مقبرة الخيزران»	٤٥
٧	مقبرة ابي يوسف - هو القاضي يعقوب بن ابراهيم بن جيب الكوفي صاحب كتاب الخراج الملقب بابي يوسف . توفي سنة ١٨٢ هـ (٢٧٩٨)	٤٥
٨	مشهد الكاظمين - فيه مقبرة الامامين موسى الكاظم ومجده الجواد كانت وفاتهما في سنة ١٨٦ و ٢١٩ هـ (٨٢٤ و ٨٠٢) على التوالي . كانت مقبرتهما تسمى «مقابر قرقيش»	٤٥
٩	مقبرة الشيخ معروف الكرخي - توفي سنة ٢٠٠ هـ (٢٨٦) . كانت مقبرته تسمى «مقبرة باب الدير» يوجد عند المقبرة جامع فيه منارة ترجع الى زمن الناصر لدين الله (٥٧٥ - ٦٢٢ هـ)	٤٥
١٠	مقبرة الشيخ جنيد - توفي سنة ٢٩٨ هـ (٢٩١٠) . وكانت مقبرته تعرف باسم «مقبرة الشونيزية»	٤٥
١١	مشهد الشيخ عبدالقادر الجيلاني (الجيلاني) - مؤسس الطريقة القادرية المعروفة . كانت وفاته في سنة ٥٦١ هـ (١١٦٦)	٤٥
١٢	قبة السيدة زبيدة - مرقد السيدة زمره خاتون زوج الخليفة المستنصر بالله وام الناصر لدين الله توفيت سنة ٥٩٩ هـ (١٢٠٢) .	٤٥
١٣	المدرسة المستنصرية - شيدتها المستنصر بالله في سنة ٦٣٠ هـ (١٢٣٣) .	٤٥
١٤	القصر العباسي - بنه من عهد الخليفة الناصر لدين الله ٥٧٥ - ٦٢٢ هـ (١١٨٠ - ١٢٢٥) .	٤٥
١٥	جامع الخفافين - شيدته زمره خاتون زوج المستنصر المتوفاه سنة ٥٩٩ هـ (١٢٠٢) كان يعرف باسم «مسجد الخفافين» نسبة الى المحلة الخفافين القديمة المجاورة له .	٤٥
١٦	جامع قنبرية - من عهد الخليفة المستنصر شيد في سنة ٦٢٦ هـ (١٢٢٨) بميقات بنائه القديم الامانة الحالية .	٤٥
١٧	جامع سوق الغزل ومنارته - موضع جامع الخليفة القديم الذي يرجع الى عهد الكوفي ٢٨٩ - ٢٩٥ هـ (٩٠٢ - ٩٠٨) شيدت منارته الحالية في سنة ٦٧٨ هـ (١٢٧٩) .	٤٥
١٨	المدرسة المرجانية - اسمها مرجان موفى الشيخ اويس الايفاني ٧٥٥ - ٧٧٢ هـ (١٣٦٦ - ١٣٧٤) .	٤٥
١٩	خان مرجان - من موقوفات المدرسة المرجانية شيد في سنة ٧٦٠ هـ (١٣٥٨) .	٤٥
٢٠	جامع الوزير - منسوب الى وزير حسن باشا والي بغداد بين سنة ١٠٠٨ و ١٠١٢ هـ (١٦٠٠ - ١٦١٤) وكان من جملة العلاء الذين قاموا بترميمه وتجديده .	٤٥
٢١	جامع المحمد رضا - اختطه والي بغداد داود باشا ١٢٢٢ - ١٢٤١ هـ (١٨١٧ - ١٨٢٦) فرغ من بنائه في سنة ١٢٤٢ هـ كما مبين في الكتابات على جدرانته	٤٥
٢٢	جامع الشيخ عمر الهروردي - فيه قبر الشيخ شهاب الدين عمر الصوفي الهروردي توفي في بغداد سنة ١٣٢٢ هـ (١٩٠٤)	٤٥

الخلفاء العباسيون وتواريخ حكمهم في بغداد

١٤٥ - ٦٥٦ هـ (٧٦٢ - ١٢٥٨ م)

عدد سني حكمهم

تواريخ حكمهم

اسماء الخلفاء

١٣

٧٧٥-٧٦٢ هـ ١٥٨-١٤٥ م

١- ابو جعفر المنصور اخو السفاح مؤسس بغداد.

١١

٧٨٥-٧٧٥ هـ ١٦٩-١٥٨ م

٢- محمد المهدي ابن المنصور

١

٧٨٦-٧٨٥ هـ ١٧٠-١٦٩ م

٣- موسى الهادي ابن المهدي

٢٣

٧٨٦-٨٠٩ هـ ١٧٠-١٩٣ م

٤- هرون الرشيد ابن المهدي

٥

٨١٣-٨٠٩ هـ ١٩٣-١٩٨ م

٥- محمد الامين ابن الرشيد

٢٠

٨١٣-٨١٣ هـ ١٩٨-٢١٨ م

٦- عبد الله المأمون ابن الرشيد

٣

٨٣٦-٨٣٣ هـ ٢١٨-٢٢١ م

٧- المعتصم بالله ابن الرشيد

فترة انتقال الخلافة الى سامراء

٨٤٢-٨٣٦ هـ ٢٢١-٢٢٧ م

المعتصم بالله ابن الرشيد

٨٤٧-٨٤٢ هـ ٢٢٧-٢٣٢ م

الواثق بالله ابن المعتصم

٨٦١-٨٤٧ هـ ٢٣٢-٢٤٧ م

المتوكل على الله ابن المعتصم

٨٦٢-٨٦١ هـ ٢٤٧-٢٤٨ م

المتوكل بالله ابن المتوكل

٨٦٥-٨٦٢ هـ ٢٤٨-٢٥١ م

المستعين بالله ابن محمد بن المعتصم

٨٦٦-٨٦٥ هـ ٢٥١-٢٥٢ م

٨- المستعين بالله ابن محمد بن المعتصم (حصار بغداد الثاني ومقتل المستعين)

فترة انتقال الخلافة للمرة الثانية الى سامراء

٨٦٩-٨٦٦ هـ ٢٥٢-٢٥٥ م

المعتز بالله ابن المتوكل

٨٧٠-٨٦٩ هـ ٢٥٥-٢٥٦ م

المهتدي بالله ابن الواثق

٨٩٢-٨٧٠ هـ ٢٥٦-٢٧٩ م

المعتد على الله ابن المتوكل

٩- المعتد على الله يعود الى بغداد قبل ان ياتي الاجل بستة اشهر.

٩٠٢-٨٩٢ هـ ٢٧٩-٢٨٩ م

١٠- المعتضد بالله ابن الموفق

٩٠٨-٩٠٢ هـ ٢٨٩-٢٩٥ م

١١- المكتفي بالله ابن المعتضد

٩٠٨-٩٠٨ هـ ٢٩٥-٢٩٥ م

١٢- مقتدر بالله ابن المعتضد (خلعه الجند وابعوا ابن المعتز)

٩٠٨-٩٠٨ هـ ٢٩٥-٢٩٥ م

١٣- ابن المعتز (ملك يوماً واحداً ثم قتله مقتدر)

٩٢٨-٩٠٨ هـ ٢٩٥-٣١٦ م

١٤- مقتدر ثانية

٩٢٨-٩٢٨ هـ ٣١٦-٣١٦ م

١٥- القاهر بالله ابن المعتضد (ملك يومين ثم عاد مقتدر)

٩٣٢-٩٢٨ هـ ٣١٦-٣٢٠ م

١٦- مقتدر ثالثة

٩٣٤-٩٣٢ هـ ٣٢٠-٣٢٢ م

١٧- القاهر ثانية (خلع وسمل)

٩٤٠-٩٣٤ هـ ٣٢٢-٣٢٩ م

١٨- الرازي بالله ابن مقتدر

٩٤٤-٩٤٠ هـ ٣٢٩-٣٣٣ م

١٩- المنفي بالله ابن مقتدر (خلع وسمل)

٩٤٦-٩٤٤ هـ ٣٣٣-٣٣٤ م

٢٠- المستكفي بالله (خلع)

٩٧٤-٩٤٦ هـ ٣٣٤-٣٦٣ م

٢١- المطيع لله ابن مقتدر

٩٩١-٩٧٤ هـ ٣٦٣-٣٨١ م

٢٢- الطابع لله ابن المطيع

١٠٣١-٩٩١ هـ ٣٨١-٤٢٢ م

٢٣- القادر بالله

١٠٧٥-١٠٣١ هـ ٤٢٢-٤٦٧ م

٢٤- القائم بأمر الله ابن القادر

١٠٩٤-١٠٧٥ هـ ٤٦٧-٤٨٧ م

٢٥- مقتدى بالله حفيد القائم

١١١٨-١٠٩٤ هـ ٤٨٧-٥١٢ م

٢٦- المستظهر بالله ابن مقتدى

١١٣٥-١١١٨ هـ ٥١٢-٥٢٩ م

٢٧- المسترشد بالله ابن المستظهر

١١٣٦-١١٣٥ هـ ٥٢٩-٥٣٠ م

٢٨- الراشد ابن المسترشد (حصار بغداد الثالث سنة ١١٣٦ م)

١١٦٠-١١٣٦ هـ ٥٣٠-٥٥٥ م

٢٩- مقتفي لأمر الله ابن المستظهر (حصار بغداد الرابع سنة ١١٥٧ م)

١١٧٠-١١٦٠ هـ ٥٥٥-٥٦٦ م

٣٠- المستنجد بالله ابن مقتفي

١١٨٠-١١٧٠ هـ ٥٦٦-٥٧٥ م

٣١- المستضي بالله ابن المستنجد

١٢٢٥-١١٨٠ هـ ٥٧٥-٦٢٢ م

٣٢- الناصر لدين الله ابن المستضي

١٢٣٦-١٢٢٥ هـ ٦٢٢-٦٢٣ م

٣٣- الظاهر بأمر الله ابن الناصر

١٢٤٢-١٢٣٦ هـ ٦٢٣-٦٤٠ م

٣٤- المستنصر بالله ابن الظاهر

١٢٥٨-١٢٤٢ هـ ٦٤٠-٦٥٦ م

٣٥- المستعصم بالله ابن المستنصر

بمصر سنة ١٠٦٣ هـ

١٠

١١

١٢

١٣

١٤

١٥

١٦

١٧

١٨

١٩

٢٠

٢١

٢٢

٢٣

٢٤

٢٥

٢٦

٢٧

٢٨

٢٩

٣٠

٣١

٣٢

٣٣

٣٤

٣٥

اولاد وار العهد العباسي ١٤٥ - ٣٣٤ هـ ٧٦٢ - ٩٤٦ م

العهد البويهي ٣٣٤ - ٤٤٧ م ١٠٥٥ - ١١٥٧ هـ

العهد السلجوقي ٤٤٧ - ٥٥٥ م ١١٥٧ - ١٢٥٨ هـ

اخراد وار العهد العباسي ٥٥٥ - ٦٥٦ م ١١٥٨ - ١٢٥٩ هـ

المختصر الثاني
المختصر والفريش والشرك وتواريخ حكمته في بغداد

٦٥٦ - ١٣٣٥ هـ ١٢٥٨ - ١٩١٧ م

عدد سنين حكمهم	تواريخ حكمهم	السلطات الحاكمة
٨٢	٧٣٨ - ٦٥٦ هـ ١٣٣٨ - ١٢٥٨ م	الايخانيون
٧٦	٨١٤ - ٧٣٨ هـ ١٤١١ - ١٣٣٨ م	الجالاثريون
٦٠	٨٧٤ - ٨١٤ هـ ١٤٦٨ - ١٤١١ م	اسرة الخروف الأسود
٤٠	٩١٤ - ٨٧٤ هـ ١٥٠٨ - ١٤٦٩ م	اسرة الخروف الأبيض
١٦	٩٣٠ - ٩١٤ هـ ١٥٢٣ - ١٥٠٨ م	الصفويون
٦	٩٣٠ - ٩٣٦ هـ ١٥٢٣ - ١٥٢٩ م	اسرة كلهور الكردية
٥	٩٣٦ - ٩٤١ هـ ١٥٢٩ - ١٥٣٤ م	انصفويون « ثانية »
٩١	٩٤١ - ١٠٣٢ هـ ١٦٢٢ - ١٥٣٤ م	الاتراك العثمانيون
١٦	١٠٣٢ - ١٠٤٨ هـ ١٦٢٢ - ١٦٣٨ م	الصفويون « ثالثة »
٢٨٧	١٠٤٨ - ١٣٣٥ هـ ١٦٣٨ - ١٩١٧ م	الاتراك العثمانيون « ثانية »

٢٨٧
سنة هجرية ٦٧٩

المختصر الثالث

الحوادث المهمة في تاريخ بغداد

السنة	هجري	ميلادية
غزو العرب لقربة سوق بغداد الفارسية	١٣	٦٣٤ م
تخطيط مدينة المنصور المدورة في غربي بغداد الحالية	١٤١	٧٥٨ م
شروع المهدي في تشييد الابنية في الجانب الشرقي (الرصافة)	١٤٣	٧٦٠ م
تأسيس مدينة المنصور المدورة .	١٤٥	٧٦٢ م
قتل بيت المال والداوين من الكوفة الى المدينة المدورة .	١٤٦	٧٦٣ م
اتمام بناء مدينة المنصور المدورة .	١٤٩	٧٦٦ م
وفاة جعفر اكبر اولاد المنصور ودفنه في موضع « مشهد الكاظمين » [مقابر قرينش]	١٥٠	٧٦٧ م
وفاة الامام ابي حنيفة ودفنه في مقبرته الحالية في جامع الامام الاعظم .	١٥٠	٧٦٧ م
تأسيس الرصافة ووضع اسس جامعها وقصرها .	١٥١	٧٦٨ م
انشاء قصر الخلد على ضفة دجلة الغربية .	١٥٧	٧٧٤ م
انشاء دار الروم وكنيستها وديرها في الجانب الشرقي .	١٥٨-١١٦٩	٧٧٥-٧٨٥ م
انجاز بناء الرصافة .	١٥٩	٧٧٦ م
تأسيس القصر الجعفري في الجانب الشرقي؛ تشييد قصر القرار في الجانب الغربي .	١٧٠-١٩٣	٧٨٦-٨١٩ م
وفاة الامام موسى الكاظم (ع) ودفنه في مقابر قرينش (الكاظمين الحالية)؛ طغيان مياه نهر دجلة وتهديدها بغداد بالغرق .	١٨٦	٨٠٢ م
اعادة بناء جامع مدينة المنصور وكتابة اسم الرشيد عليه .	١٩٢-١٩٣	٨٠٧-٨١٠ م
انشاء قصر الزندورد في الجانب الشرقي واقامة جسرين على دجلة بالقرب منه .	١٩٨	٨١٣ م
الحصار الاول لبغداد في عهد الامين .	١٩٨	٨١٣ م
اتمام القصر الجعفري (القصر الحسيني) في الجانب الشرقي .	١٩٨-٢١٨	٨١٣-٨٣٣ م
وفاة الشيخ معروف الكرخي ودفنه في مقبرته الحالية (مقبرة باب الدبر القديمة) .	٢٠٠	٨١٥ م
وفاة زبيدة زوج هرون الرشيد ودفنها في مقابر قرينش (مشهد الكاظمين الحالي) .	٢١٦	٨٣١ م
انشاء قصر المعتصم في الجانب الشرقي .	٢١٨-٢٢١	٨٣٣-٨٣٦ م
وفاة الامام محمد الجواد (ع) ودفنه في مقابر قرينش (مشهد الكاظمين الحالي)	٢١٩	٨٣٤ م
انتقال مقر عاصمة الخلافة العباسية من بغداد الى سامراء .	٢٢١	٨٣٦ م
وفاة احمد بن حنبل ودفنه في مقبرة باب حرب في غربي بغداد .	٢٤١	٨٥٥ م
وفاة السري السقطي ودفنه بالمقبرة الشونيزية (مقبرة الشيخ جنيد الحالية)؛ انشاء سور من قبل المستعين حول بغداد بجانبها الشرقي والغربي؛ حصار بغداد الثاني في عهد المستعين .	٢٥١	٨٦٥ م
تجديد القصر الحسيني .	٢٥٦	٨٧٠ م
اعادة مقر العاصمة الى بغداد .	٢٧٩	٨٩٢ م
المباشرة في بناء قصر التاج وتشييد قصرى الثريا والفردوس في الجانب الشرقي؛ توسيع القصر الحسيني .	٢٧٩-٢٨٢	٨٩٢-٩٠٢ م
اضافة « الصحن الاول » الى جامع مدينة المنصور المدورة .	٢٨٠	٨٩٣ م
انشاء جامع الخليفة في موضع جامع سوق الغزل الحالي؛ انجاز بناء قصر التاج .	٢٨٩-٢٩٥	٩٠٢-٩٠٨ م
وفاة عبد الله بن احمد بن حنبل ودفنه في مقبرة باب التين في غربي بغداد .	٢٩٠	٩٠٣ م
انشاء حير الوحوش ودار الشجرة وبركتها في الجانب الشرقي؛ هدم جامع براتشا؛ انشاء قصر الجوسق المحدث في الجانب الشرقي .	٢٩٥-٣٢٢	٩٠٨-٩٣٢ م
وفاة الجنيد البغدادي ودفنه بالمقبرة الشونيزية (مقبرة الشيخ جنيد الحالية) .	٢٩٨	٩١٠ م
انهدام سور المدينة المدورة .	٣٢٠	٩٣٢ م
غرق المدينة المدورة وسقوط قبة قصر باب الذهب؛ اعادة بناء جامع براتشا .	٣٢٩	٩٤١ م
غرق المدينة المدورة وانهدام طاقات باب الكوفة .	٣٣٠	٩٤٢ م
استيلاء مغز الدولة البويهية على بغداد (بداية الدور البويهية) .	٣٣٤	١١٤٦ م
انشاء دار الطواويس والدار المربعة والدار المثمنة في الجانب الشرقي .	٣٣٤-٣٦٣	٩٤٦-٩٧٤ م

تمتمة الحق الثالث

السنة	هجريه	ميلادية
م ٩٦١ هـ	٣٥٠	٩٦١ م
م ٩٦٧ هـ	٣٥٦	٩٦٧ م
م ٩٧٨ هـ	٣٦٨	٩٧٨ م
م ٩٨١ هـ	٣٧١	٩٨١ م
م ٩٩٣ هـ	٣٨٣	٩٩٣ م
م ١٠٤٤ هـ	٤٣٥	١٠٤٤ م
م ١٠٥٥ هـ	٤٤٧	١٠٥٥ م
م ١٠٥٨ هـ	٤٥٠	١٠٥٨ م
م ١٠٦٥ هـ	٤٥٧	١٠٦٥ م
م ١٠٧٤ هـ	٤٦٦	١٠٧٤ م
م ١٠٨٩ هـ	٤٨٢	١٠٨٩ م
م ١٠٩٢ هـ	٤٨٥	١٠٩٢ م
م ١٠٩٥ هـ	٤٨٨	١٠٩٥ م
م ١١٠٨ هـ	٥٠٢	١١٠٨ م
م ١١١٠ هـ	٥٠٤	١١١٠ م
م ١١٣٥-١١١٨ هـ	٥٢٩-٥١٢	١١٣٥-١١١٨ م
م ١١٢٩ هـ	٥٢٤	١١٢٩ م
م ١١٣٦ هـ	٥٣٠	١١٣٦ م
م ١١٥٤ هـ	٥٤٩	١١٥٤ م
م ١١٥٦ هـ	٥٥١	١١٥٦ م
م ١١٥٧ هـ	٥٥٢	١١٥٧ م
م ١١٥٩ هـ	٥٥٤	١١٥٩ م
م ١١٦٠-١١٧٠ هـ	٥٥٥-٥٦٦	١١٦٠-١١٧٠ م
م ١١٦٥ هـ	٥٦١	١١٦٥ م
م ١١٦٨ هـ	٥٦٤	١١٦٨ م
م ١١٧٢ هـ	٥٦٨	١١٧٢ م
م ١١٧٤ هـ	٥٦٩	١١٧٤ م
م ١١٨٤ هـ	٥٨٠	١١٨٤ م
م ١١٩١ هـ	٥٨٧	١١٩١ م
م ١٢١٧ هـ	٦١٤	١٢١٧ م
م ١٢٢١ هـ	٦١٨	١٢٢١ م
م ١٢٣٢ هـ	٦٣٠	١٢٣٢ م
م ١٢٣٧ هـ	٦٣٥	١٢٣٧ م
م ١٢٤٣ هـ	٦٤١	١٢٤٣ م
م ١٢٤٨ هـ	٦٤٦	١٢٤٨ م
م ١٢٥٥ هـ	٦٥٣	١٢٥٥ م
م ١٢٥٦ هـ	٦٥٤	١٢٥٦ م
م ١٢٥٨ هـ	٦٥٦	١٢٥٨ م
م ١٢٧١ هـ	٦٧٠	١٢٧١ م
م ١٢٧٩ هـ	٦٧٨	١٢٧٩ م
م ١٢٨٤ هـ	٦٨٣	١٢٨٤ م
م ١٣٢٤ هـ	٧٢٥	١٣٢٤ م
م ١٣٢٧ هـ	٧٢٧	١٣٢٧ م
م ١٣٤٠ هـ	٧٤١	١٣٤٠ م
م ١٣٥٦ هـ	٧٥٧	١٣٥٦ م
م ١٣٩٣ هـ	٧٩٦	١٣٩٣ م
م ١٤٠٧ هـ	٨١٠	١٤٠٧ م
م ١٤١١ هـ	٨١٤	١٤١١ م
م ١٤٦٩ هـ	٨٧٤	١٤٦٩ م
م ١٥٠٨ هـ	٩١٤	١٥٠٨ م
م ١٥٢٣ هـ	٩٣٠	١٥٢٣ م
م ١٥٢٩ هـ	٩٣٦	١٥٢٩ م
م ١٥٣٤ هـ	٩٤١	١٥٣٤ م
م ١٦٢١ هـ	١٠٣٠	١٦٢١ م
م ١٦٣٣ هـ	١٠٤٣	١٦٣٣ م
م ١٦٣٥ هـ	١٠٤٥	١٦٣٥ م
م ١٦٣٨ هـ	١٠٤٨	١٦٣٨ م
م ١٦٥٦ هـ	١٠٦٧	١٦٥٦ م

تمتة المسحوق الثالث

السنة
هجريه ميلادية

اعادة بناء برج باب الطلسم في عهد محمد پاشا الخاصكي .	م ١٦٥٧ هـ ١٠٦٨
انشاء جامع سوق الغزل الحالي في موضع جامع الخليفة القديم ؛ تشييد سور للجانب الغربي من بغداد ؛ ترميم جامع المدرسة المرجانية وتوسيع مصلاه ؛ تجديد جامع الفضل .	١١٩٣ - ١٢١٧ هـ ١٧٧٩ - ١٨٠٢ م
اقامة هيئة سياسية فرنسية ببغداد .	م ١٧٩٦ هـ ١٢١١
تأسيس دائرة المقيم البريطاني ببغداد .	م ١٧٩٨ هـ ١٢١٣
اعتراف الحكومة العثمانية بالمقيم البريطاني ببغداد .	م ١٨٠٢ هـ ١٢١٧
غرق بغداد وانتشار الطاعون فيها .	م ١٨٢٢ هـ ١٢٣٧
طغيان مياه دجلة والفرات وانهدام أكثر منازل بغداد ؛ انتشار وباء الطاعون ببغداد .	م ١٨٣١ هـ ١٢٤٧
تشكيل بلدية في مدينة بغداد وتعيين ابراهيم الدفترى اول رئيس بلدية لها .	م ١٨٦٨ هـ ١٢٨٥
اجراء تعداد رسمي لنفوس بغداد .	م ١٨٦٩ هـ ١٢٨٦
تأسيس قنصلية روسية ببغداد .	م ١٨٨١ هـ ١٢٩٩
طغيان مياه دجلة والفرات وغرق جانبي مدينة بغداد .	م ١٨٩٤ هـ ١٣١٢
طغيان مياه دجلة وغرق بغداد الشرقية .	م ١٨٩٥ هـ ١٣١٣
غرق بغداد الشرقية وخراب أكثر محالها .	م ١٩٠٧ هـ ١٣٢٥
طغيان مياه الفرات وغرق بغداد الغربية ، ١٣٣٢ هـ (١٩١٤ م) طغيان مياه دجلة وغرق بعض جنوبي بغداد الشرقية	م ١٩١٠ هـ ١٣٢٨
نسف الاتراك لبرج باب الطلسم (باب الحلبة) ؛ احتلال الجيش البريطاني لمدينة بغداد (١١ مارت ١٩١٧ م) ؛ تعيين الجنرال هاوكر (BRIG. GENERAL C.J. HAWKER C.M.G.) حاكماً عسكرياً لبغداد (١٨ مارت ١٩١٧) ؛ بيان الجنرال مود الى اهالي بغداد (١٩ مارت ١٩١٧ م) ؛ وفاة الجنرال مود ببغداد (تشرين الثاني ١٩١٧) ؛ تعيين السير بيرسي كوكس رئيساً للحكام السياسيين ثم حاكماً ملكياً عاماً	م ١٩١٧ هـ ١٣٣٥
تعيين الكولونيل هاوول (LIEUT. COL. E.B. HOWELL C.S.I., C.I.E.) حاكماً عسكرياً لبغداد (٢٣ ايلول ١٩١٨) ؛ تعيين الكولونيل بالفور (LT. COL. F.C.C. BALFOUR, C.I.E., M.C.) حاكماً عسكرياً لبغداد (١٧ كانون الاول ١٩١٨) ؛ مغادرة السير بيرسي كوكس بغداد والتحاقه بوظيفة سياسية جديدة في ايران (مارت ١٩١٨) ؛ تعيين السير آرنولد ويلسن وكيلاً للحاكم الملكي العام .	م ١٩١٨ هـ ١٣٣٦
تعيين عبد المجيد بك الشاوي رئيساً لبلدية بغداد (١ آب ١٩١٩)	م ١٩١٩ هـ ١٣٣٧
ابتداء الثورة العراقية (حزيران ١٩٢٠) ؛ تعيين الميجر بولارد (MAJOR R.W. BULLARD C.I.E.) حاكماً عسكرياً وسياسياً لبغداد (١ تموز ١٩٢٠) ؛ تعيين السير بيرسي كوكس مندوباً سامياً في العراق (١١ تشرين الاول ١٩٢٠) ؛ تأليف حكومة مؤقتة ببغداد برئاسة نقيب بغداد (٢٧ تشرين الاول ١٩٢٠) .	م ١٩٢٠ هـ ١٣٣٨
قرار الحكومة المؤقتة المناداة بالأمير فيصل ملكاً على العراق (١١ تموز ١٩٢١) ؛ تنويع الأمير فيصل ملكاً على العراق (٢٣ آب ١٩٢١) .	م ١٩٢١ هـ ١٣٣٩
ابرام القانون الأساسي العراقي ببغداد (٢٧ آذار ١٩٢٤) .	م ١٩٢٤ هـ ١٣٤٢
اعلان الدستور العراقي (٢١ آذار ١٩٢٥) .	م ١٩٢٥ هـ ١٣٤٣
طغيان مياه دجلة وغرق القسم الشمالي من شرق بغداد ؛ وصول الملك علي والامير عبدالآله الى بغداد ؛ دخول العراق عضواً في عصبة الامم .	م ١٩٢٦ هـ ١٣٤٤
وفاة جلالة الملك فيصل الاول (٨ ايلول ١٩٣٣) ؛ اعتلاء الملك غازي عرش العراق .	م ١٩٣٢ هـ ١٣٥١
مولد جلالة الملك فيصل الثاني (٢ ايار ١٩٣٥ - ٢٩ المحرم ١٣٥٤ هـ) ؛ وفاة جلالة الملك علي (١٤ شباط ١٩٣٥) ؛ وفاة الملكة ام غازي (٢٧ مارت ١٩٣٥) .	م ١٩٣٣ هـ ١٣٥٢
انقلاب بكر صديقي (٢٩ تشرين الاول ١٩٣٦) .	م ١٩٣٥ هـ ١٣٥٥
وفاة جلالة الملك غازي (٤ نيسان ١٩٣٩ م) ؛ اعتلاء الملك فيصل الثاني عرش العراق ووصاية الامير عبد الآله ؛ نشوب الحرب العالمية الثانية (١ ايلول ١٩٣٩) .	م ١٩٣٩ هـ ١٣٥٨
طغيان مياه دجلة وغرق منطقة الهندى في القسم الجنوبي من شرق بغداد .	م ١٩٤١ هـ ١٣٦٠
غرق منطقة الهندى ثانية .	م ١٩٤٦ هـ ١٣٦٥
اجراء احصاء رسمي لنفوس بغداد (١٩ تشرين الاول ١٩٤٧) .	م ١٩٤٧ هـ ١٣٦٦
غرق منطقة الزوية في القسم الجنوبي من شرق بغداد .	م ١٩٥٠ هـ ١٣٦٩
وفاة الملكة عالية (٢١ كانون الاول ١٩٥٠)	م ١٩٥٠ هـ ١٣٦٩
حصول جلالة الملك فيصل الثاني على الشهادة من كلية هارو وعودته الى العراق	م ١٩٥٢ هـ ١٣٧١




بناية مديرية المساحة العامة



بناية كلية الهندسة



جسر الملك غازي



بناية الكلية الطبية



تمثال مور




برج الساعة



تمثال السعدون

تتمتع المحقق الثالث


اعادة بناء برج باب الطلسم	1927 م	1346 هـ
انشاء جامع سوق الغزل الحلال	1928 م	1347 هـ
تقديم جامعة الرشيدية وتوسيعها	1929 م	1348 هـ
اقامة هيئة سياسية فرنسية	1931 م	1350 هـ
تأسيس وزارة المعظم البريطاني	1932 م	1351 هـ
امداد الحكومة العراقية بالمال	1933 م	1352 هـ
غزى بغداد وانتشار الطاعون	1934 م	1353 هـ
طغيان مياه دجلة والفرات	1935 م	1354 هـ
تشكيل بلدية بغداد	1936 م	1355 هـ
اجراء تصدات رسمية لتقوية	1937 م	1356 هـ
تأسيس قنصلية روسية	1938 م	1357 هـ
طغيان مياه دجلة والفرات	1939 م	1358 هـ
طغيان مياه دجلة وخراب	1940 م	1359 هـ
غزى بغداد الشرقية وخراب	1941 م	1360 هـ
طغيان مياه الفرات وخراب	1942 م	1361 هـ
تسبب الانزكا ليرج باب الطلسم	1943 م	1362 هـ
تعيين الجنرال هاوكس	1944 م	1363 هـ
بيان الجنرال مود الى اهالي	1945 م	1364 هـ
تعيين السير بيرسي كوكس	1946 م	1365 هـ
تعيين الكولونيل هاوول	1947 م	1366 هـ
تعيين الكولونيل بالفور	1948 م	1367 هـ
معاودة السير كوكس بغداد	1949 م	1368 هـ
تعيين السير آرثر ولسون	1950 م	1369 هـ
تعيين عبد الحميد بك الشاويك	1951 م	1370 هـ
ابتداء الثورة العراقية	1952 م	1371 هـ
تعيين السير بيرسي كوكس	1953 م	1372 هـ
تعيين السير آرثر ولسون	1954 م	1373 هـ
تعيين السير بيرسي كوكس	1955 م	1374 هـ
تعيين السير آرثر ولسون	1956 م	1375 هـ
تعيين السير بيرسي كوكس	1957 م	1376 هـ
تعيين السير آرثر ولسون	1958 م	1377 هـ
تعيين السير بيرسي كوكس	1959 م	1378 هـ
تعيين السير آرثر ولسون	1960 م	1379 هـ
تعيين السير بيرسي كوكس	1961 م	1380 هـ
تعيين السير آرثر ولسون	1962 م	1381 هـ
تعيين السير بيرسي كوكس	1963 م	1382 هـ
تعيين السير آرثر ولسون	1964 م	1383 هـ
تعيين السير بيرسي كوكس	1965 م	1384 هـ
تعيين السير آرثر ولسون	1966 م	1385 هـ
تعيين السير بيرسي كوكس	1967 م	1386 هـ
تعيين السير آرثر ولسون	1968 م	1387 هـ
تعيين السير بيرسي كوكس	1969 م	1388 هـ
تعيين السير آرثر ولسون	1970 م	1389 هـ
تعيين السير بيرسي كوكس	1971 م	1390 هـ
تعيين السير آرثر ولسون	1972 م	1391 هـ
تعيين السير بيرسي كوكس	1973 م	1392 هـ
تعيين السير آرثر ولسون	1974 م	1393 هـ
تعيين السير بيرسي كوكس	1975 م	1394 هـ
تعيين السير آرثر ولسون	1976 م	1395 هـ
تعيين السير بيرسي كوكس	1977 م	1396 هـ
تعيين السير آرثر ولسون	1978 م	1397 هـ
تعيين السير بيرسي كوكس	1979 م	1398 هـ
تعيين السير آرثر ولسون	1980 م	1399 هـ
تعيين السير بيرسي كوكس	1981 م	1400 هـ




بناية مديرية المساحة العامة



بناية كلية الهندسة




جسر الملك غازي



بناية الكلية الطبية




بور



تمثال السعدون




قصر الزهور



قصر الزهور




المطار المدني




الضريح الملكي




تمثال الملك فيصل الاول




الدار البيضاء




الكاظمين




اسدان فخاريان من مبد تل حرمل ببغداد



مسجد المنطقة



جامع الامام الاعظم




القصر العباسي




المستنصرية




الست زبيده (مرقد زمرد خاتون)




جامع الشيخ عبد القادر



المدرسة المرجانية




خان مرجان



الباب الوسطاني (متحف الاسلحة)



مقبرة الشيخ معروف الكرخي



بغداد

كنايا المواقع التاريخية في المدينة

المقياس

حدود امانة العاصمة

الاشارات

السكة الحديدية

السكة الزاوية

المراعى التاريخية

المباني الحديثة

الحدود امانة العاصمة

الاشارات

السكة الحديدية

السكة الزاوية

المراعى التاريخية

المباني الحديثة

المتاحف

القصر العباسي
 المتحف العراقي " المتحف الرئيسي"
 متحف الاسلحة في الباب الوسطاني
 متحف الازلياء
 متحف المتحف الجديد
 بوابة الرشيد في خان مرجان
 دار الاثار العربية في خان مرجان



مسجد العتيقة
 سونابا
 مسجد المنطقة

سكة حديد بغداد - الموصل

مقبرة التوبريري
 الشيخ جليل رضى بنوع
 مقبرة باب الدبر
 الشيخ معروف الكرمي

المطار المدني

محطة غرب بغداد

سكة حديد بغداد - البصرة

سكة حديد بغداد - كركوك

مديرية المساحة العامة

مديرية التخطيط

سكة حديد بغداد - كركوك

سكة حديد بغداد - كركوك

سكة حديد بغداد - كركوك

